













PLAN URBANISTIC GENERAL Comuna ZĂVOI Județul Caraș Severin

PROPRIETĂȚEA ASUPRA TERENULUI. CIRCULAȚIA TERENURILOR.
POIANA MĂRULUI.

-  Limita UAT Comuna ZĂVOI
-  Limita intravilanului propus al stațiunii Poiana Mărului
-Localitate componentă a Com.Zăvoi S=210,00 ha
-  Teren și construcții aflate în proprietatea privată
a persoanelor fizice, sau juridice
-  Teren aflat în proprietatea statului -
administrarea Comunei Tr. Ruieni
-  Teren de stat, administrarea ROMSILVA SA
-  Domeniu public - nivel UAT Comuna Tr. Ruieni
-  Domeniu public - nivel Juețean Caraș Severin
-  Domeniu public - nivel național
-  Teren al Comunității de avere R.13
-  Loturi rezervate pentru obiective de utilitate publică
-  Teren prevăzut pentru concesiunare
-  Drum ACH- de trecut în domeniul public comunal



COLECTIV DE ELABORARE		DATA		IULIE 2021	
SEF PROIECT	Arh. Adina BOICAI	BENEFICIAR	Comuna ZĂVOI		
PROIECTAT		DENUMIRE PROIECT	PUG Comuna ZĂVOI		
PROIECTAT		PLANSĂ	Jud. Caraș Severin		
Sursa informații: Tehn. Sorin BRDAC		Tip de proprietate asupra terenurilor		PR. NR.	445
		POIANA MĂRULUI, varianta maxima		PL. NR.	

