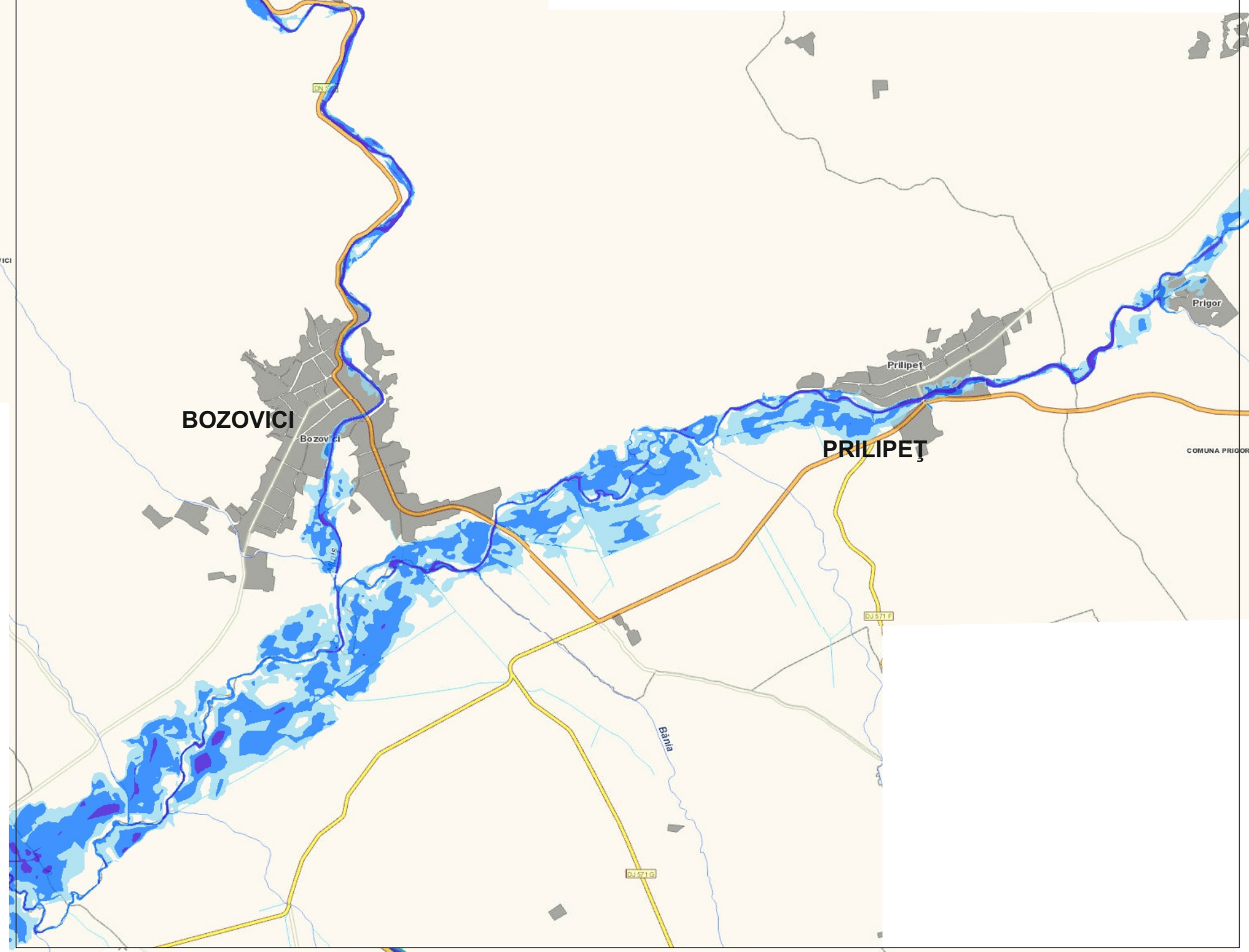


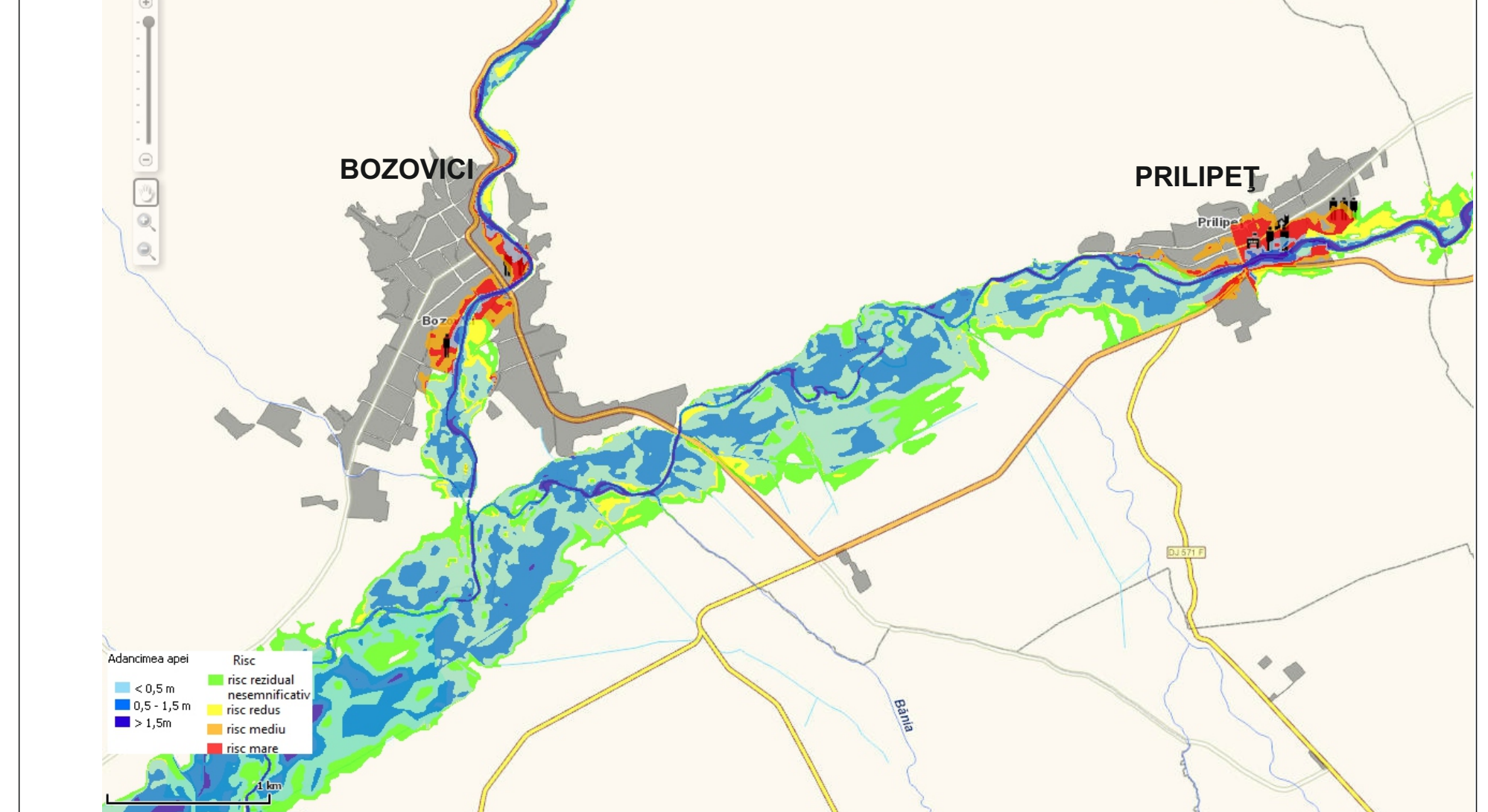
# P.U.G. Comuna BOZOVICI

ANEXA **HARTA DE RISC DE INUNDAȚII cf. Administrația Apelor Române**

1. Zone inundabile nivel maxim



2. Gradul de risc pentru zone locuite



Adâncimea apei

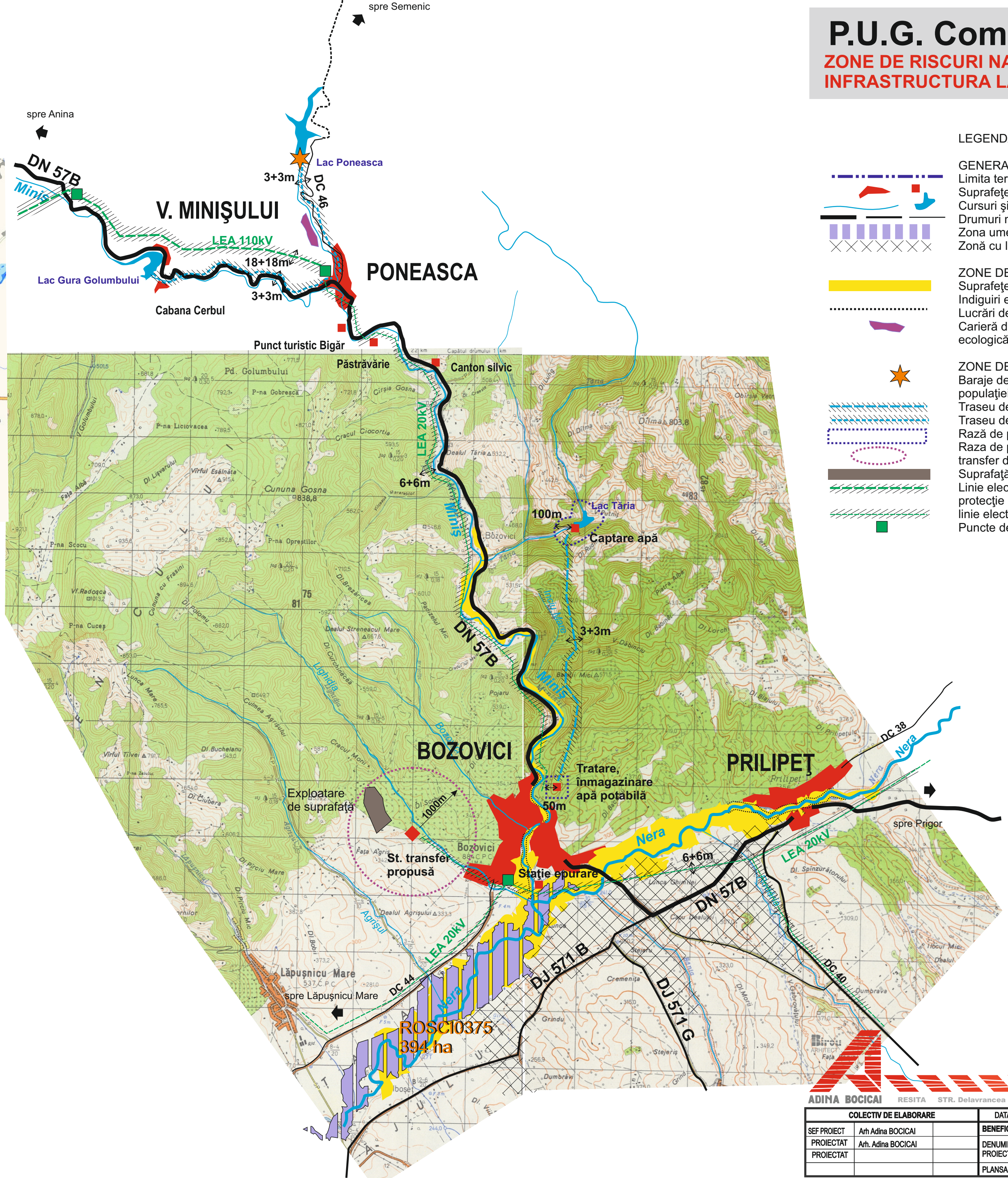
< 0,5 m	risc rezidual nesemnificativ
0,5 - 1,5 m	risc redus
> 1,5 m	risc mediu
	risc mare

# P.U.G. Comuna BOZOVICI

**ZONE DE RISCURI NATURALE ȘI ANTROPICE INFRASTRUCTURA LA NIVEL TERITORIU U.A.T.**

LEGENDA

- GENERALITĂȚI**  
 Limita teritoriului administrativ al Comunei Bozovici  
 Suprafețe ocupate de zone construite, localități  
 Cursuri și suprafețe de apă  
 Drumuri naționale / județene/ comunale  
 Zona umedă a Nerei, sit protejat  
 Zonă cu lucrări de desecare existente
- ZONE DE RISCURI NATURALE**  
 Suprafețe de teren și intravilan cu risc de inundații  
 Indiguiuri existente  
 Lucrări de apărare de mal propuse  
 Carieră de piatră epuizată- lucrări de reconstrucție ecologică propuse
- ZONE DE RISCURI ANTROPICE**  
 Baraje de retenție apă, ce necesită sistem de alarmare a populației în caz de avarie  
 Traseu de aducțiune apă potabilă și culoar protecție  
 Traseu de aducțiune apă industrială și culoar protecție  
 Rază de protecție sanitară a surselor de apă potabilă  
 Raza de protecție sanitară față de localități pentru stație de transfer deșeurii  
 Suprafață cu exploatarea de ..... de suprafață  
 Linie electrică de medie tensiune LEA 110 kV și culoar protecție  
 linie electrică LEA 20kV și culoar de protecție  
 Puncte de transformare electrică



**ADINA BOCICAI** RESITA STR. Delavrancea Nr. 2 tel. 0255.214.350 mobil 0741.270499 CIF - 19810776

COLECTIV DE ELABORARE	DATA	octombrie 2016	FAZA	PUG
SEF PROIECT	Arh Adina BOCICAI		COMUNA BOZOVICI	SCARA
PROIECTAT	Arh. Adina BOCICAI		PLAN URBANISTIC GENERAL	1:50 000
PROIECTAT			COMUNA BOZOVICI	PR. NR.
			PLANSĂ	PL. NR.
			ZONE DE RISC. INFRASTRUCTURA UAT.	1.4.