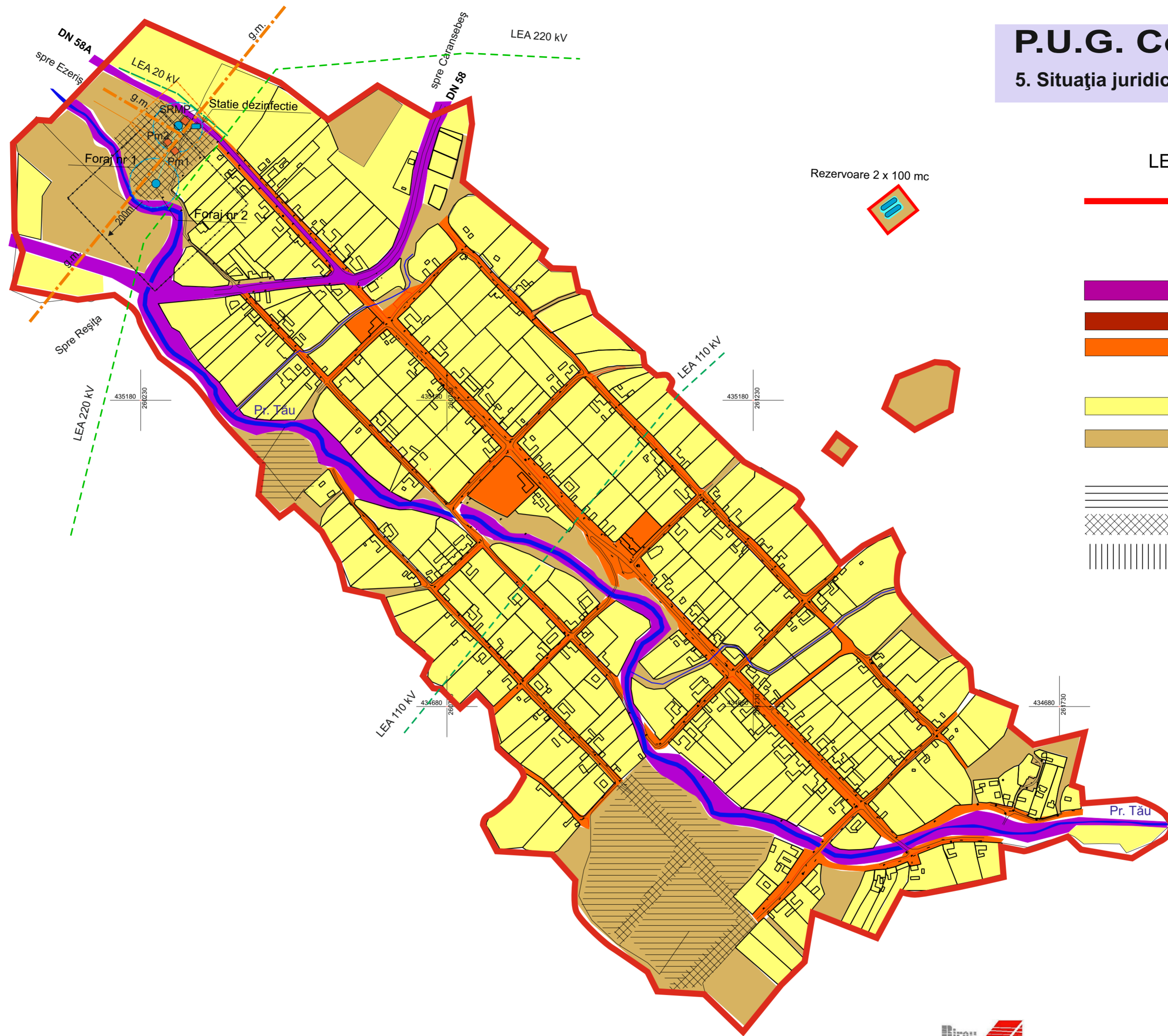


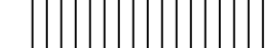


# P.U.G. Comuna EZERIȘ


## 5. Situația juridică a terenurilor **Sat SOCENI**

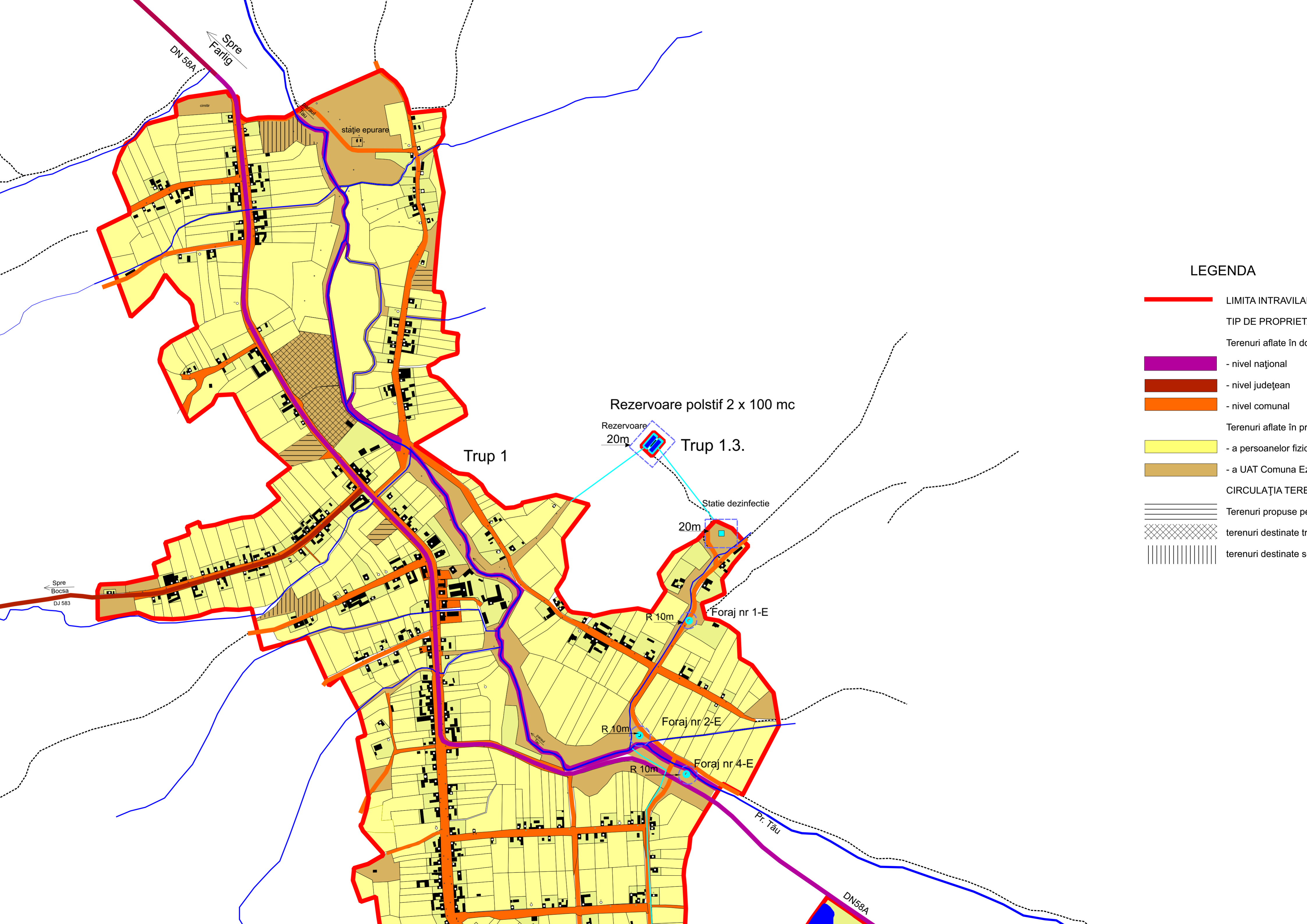


### LEGENDA

- LIMITA INTRAVILAN
- TIP DE PROPRIETATE ASUPRA TERENURILOR
- Terenuri aflate în domeniul public
- nivel național
- nivel județean
- nivel comunal
- Terenuri aflate în proprietatea privată
- a persoanelor fizice și juridice
- a UAT Comuna Ezeriș
- CIRCULAȚIA TERENURILOR
-  Terenuri propuse pentru concesionare
-  terenuri destinate trecerii în domeniul public
-  terenuri destinate schimbului


**ADINA BOICAI** REȘIȚA STR. DELAVRANCEA NR. 2 TEL/FAX. 0255.214.350 mobil 0741.270.499 CIF 19810776

PROIECTANT <b>S.C. CADProiect S.R.L.</b> J11/354/2004 tel:0255/218455 Reșița, str. CAEN 7-2-8		 S.B. CADProiect Experte		BENEFICIAR <b>Comuna EZERIȘ</b>	PROIECT NR. <b>864</b>
SPECIFICATIE SEF PROIECT PROIECTAT PROIECTAT		NUME SI PRENUME arh. Adina Boicai ing. Ana Negovan Distrigaz	SEMNATURA	SCARA 1:5000	FAZA <b>PUG</b>
<b>Plan Urbanistic General COMUNA EZERIȘ</b>				PLANSĂ NR. <b>5.2.</b>	
Situția juridică a terenurilor. SOCENI					



**LEGENDA**

- LIMITA INTRAVILA
- TIP DE PROPRIET.
- Terenuri aflate în d
- nivel național
- nivel județean
- nivel comunal
- Terenuri aflate în pr
- a persoanelor fizic
- a UAT Comuna Ea
- CIRCULAȚIA TERE
- 
- Terenuri propuse pe
- terenuri destinate tr
- terenuri destinate s

Rezervoare polstif 2 x 100 mc

Rezervoare 20m  
Trup 1.3.

Statie dezinfectie

20m

Foraj nr 1-E

R 10m

Foraj nr 2-E

R 10m

Foraj nr 4-E

R 10m

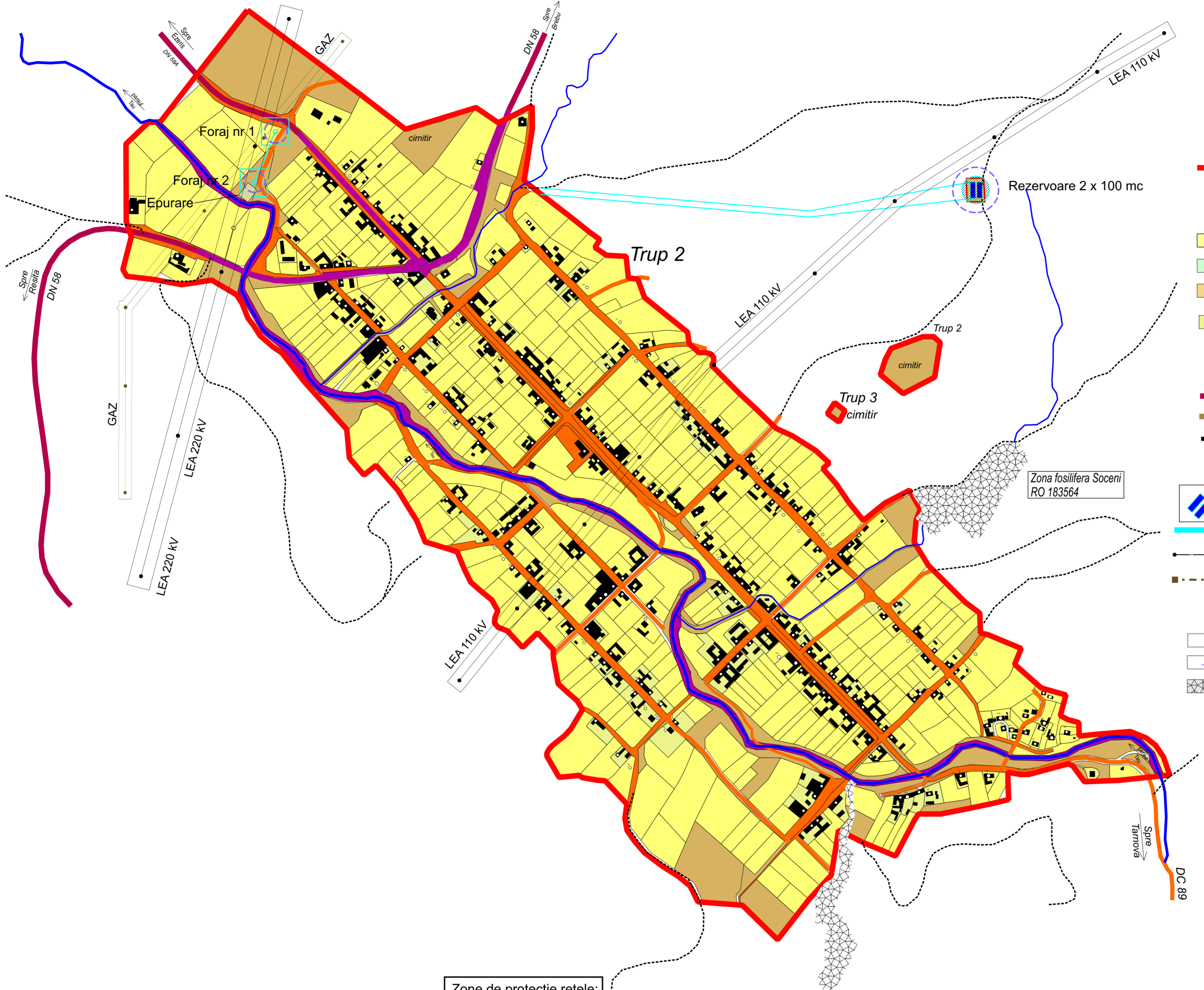
Trup 1

Spre Farig  
DN 58A

Spre Bocsa  
DJ 583

Pr. Tău

DN58A



**LEGENDA**

**LIMITA INTRAVILAN SOCENI**

**Folosinta terenurilor**

- Arabil intravilan
- Faneata intravilan
- Pasune intravilan
- Curti constructii intravilan
- Constructii intravilan

**Cai de comunicatie**

- Drum national
- Drum comunal
- Drum forestier si de exploatare

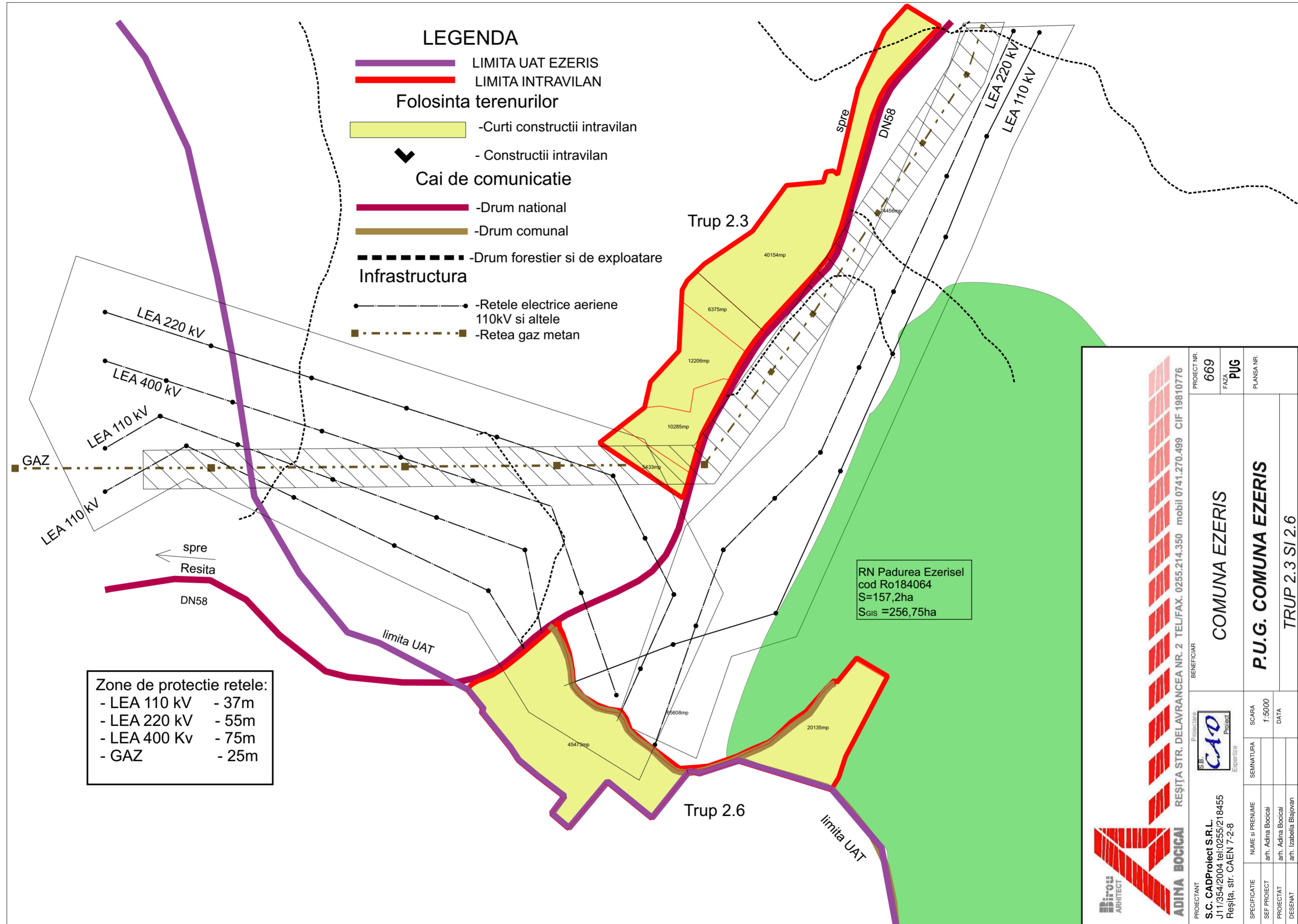
**Infrastructura**

- Captari de ape potabile, rezervoare
- Retea de distributie apa
- Retele electrice aeriene 110kV si altele
- Retea gaz metan

**Cadru natural**

- Retea hidrografica
- Vai
- Zona fosilifera Soceni

**Zone de protectie retele:**  
 - LEA 110 kV - 37m  
 - LEA 220 kV - 55m  
 - GAZ - 25m



**LEGENDA**

- LIMITA UAT EZERIS
- LIMITA INTRAVILAN
- Folosinta terenurilor**
- Curti constructii intravilan
- ▼ - Constructii intravilan
- Cai de comunicatie**
- -Drum national
- -Drum comunal
- Drum forestier si de exploatare
- Infrastructura**
- -Retele electrice aeriene 110kV si altele
- -Retea gaz metan

Zone de protectie retele:	
- LEA 110 kV	- 37m
- LEA 220 kV	- 55m
- LEA 400 Kv	- 75m
- GAZ	- 25m

RN Padurea Ezerisel  
cod Ro184064  
S=157,2ha  
S<sub>GIS</sub> =256,75ha

<p><b>ADINA BOGICALI</b> REȘIȚA STR. DELAVRANCEA NR. 2 TEL/FAX. 0255.214.350 mobil 0741.270.499 CIF 19810776</p>	<p>PROIECTANT</p> <p><b>S.C. CADProtect S.R.L.</b> J11/354/2004 tel:0255/218455 Reșița, str. CAEN 7-2-8</p>	<p>PROIECT NR.</p> <p><b>669</b></p>	<p>FAZA</p> <p><b>PUG</b></p>	<p>PLANȘA NR.</p>	
	<p>BENEFICIAR</p> <p><b>COMUNA EZERIS</b></p>	<p>SCARA</p> <p><b>1:5000</b></p>	<p>TRUP 2.3 SI 2.6</p>		
<p>SPECIFICATIE</p> <p>arh. Adina Bogicali</p>	<p>PRELIMINE</p> <p>arh. Adina Bogicali</p>	<p>SEMNALURA</p> <p>arh. Adina Bogicali</p>	<p>DATA</p>		
<p>PROIECTAT</p> <p>arh. Izabella Blajovan</p>					
<p>DESEINAT</p>					