

A N E X E

- Anexa 1 - Sichevița - Lista siturilor arheologice și istorice**
- Anexa 2 - Sichevița – Evoluție urbanistică**
- Anexa 3 - Sichevița – Surse cartografice**
- Anexa 4 - Sichevița – Evidențierea zonelor protejate**
- Anexa 5 - Comuna Sichevița în imagini**

SICHEVIȚA – INFORMAȚII ARHEOLOGICE

ANEXA 1.

Anexa 1.1.
LISTA SITURILOR ARHEOLOGICE CLASATE ȘI REPERATE DIN
Comuna SICHEVIȚA
conform Repertoriului Arheologic Național (cIMEC)

Cod RAN / LMI	Denumirea sitului	Categorie	Tip	Jud.	Localitate (ZIA)	Datare/cultură
SICHEVIȚA						
53862.07	Așezarea de epocă dacică de la Sichevița - Lângă Dispensar	Locuire civilă	așezare	CS	Lângă Dispensar, între Gornea și Sichevița, pe stânga drumului	La Tène/ dacică
53862.06	Bordeiul de epocă dacică de la Sichevița - Biserică	Locuire	Bordei	CS	La biserică	La Tène/ dacică
53862.03	Situl arheologic de la Sichevița - Magazinul Alimentar	Locuire civilă	așezare	CS	Pe locul magazinului alimentar	Neolitic/ Starčevo – Criș Hallstatt/neprecizată
53862.01	Situl arheologic de la Sichevița- Primărie	Locuire civilă	așezare	CS	În zona Primăriei	Neolitic/ Starčevo – Criș Hallstatt/neprecizată
Gornea						
53942.09 CS-I-s-B-10837	Situl arheologic de la Gornea - Vodneac	Fortificație	Fortificație de pământ	CS	pe malul Dunării la NV de sat, la vest de Ogașul Ierii	Bronz mijlociu, Verbicioara; Neolitic timpuriu, neprecizată; Paleolitic, neprecizată
53942.10 CS-I-s-B-10838	Situl arheologic de la Gornea - Zomonița	locuire civilă	așezare și necropolă	CS	Gornea, la 3 km S de sat pe terasa Dunării, dinspre podul Păzăriște	Sit multistratificat
	CS-I-m-B-10838.01	Așezare medieval timpurie (sec. IX-XII)				
	CS-I-m-B-10838.03	Așezare din epoca migrațiilor (sec. VIII - IX)				
	CS-I-m-B-10838.02	Necropolă medieval timpurie, (sec. IX-XII)				
Necropolă de epoca migrațiilor (sec. VIII - IX)						
53942.06 CS-I-s-B-10834	Așezarea Coțofeni de la Gornea - Bișteg	Locuire civilă	Așezare tell	CS	Gornea, pe dealul situat în stânga văii satului	Epoca bronzului timpuriu; Coțofeni
53942.05 CS-I-s-B-10833	Situl arheologic de la Gornea - Locurile lungi	Locuire civilă	așezare și necropolă	CS	Pe terasa inferioară a Dunării, între	Sit multistratificat

					valea Camenița și Liubcova		
	Necropolă de epocă romană)sec. II-III d,Chr)						
	Așezare de epoca bronzului timpuriu, Cultura Coțofeni						
	CS-I-m-B-10833.02	Așezare neolitică timpurie, Cultura Starčevo - Criș					
	CS-I-m-B-10833.01	Așezare eneolitică, cultură neprecizată					
53942.07 CS-I-m-B-10835	Situl arheologic medieval de la Gornea - Tircheviște	Locuire civilă	așezare și necropolă	CS	la 3 km de sat, la capătul estic al terasei Căunița de Sus	Epoca medievală (sec. XIV – XV); Neprecizată	
53942.08 CS-I-s-B-10836	Necropola medievală de la Gornea - Ogașul lui Udrescu	descoperire funerară	necropolă	CS	La cca. 1 km S de sat	Epoca medievală timpurie (X-XI) Neprecizată	
53942.02 CS-I-s-B-10830	Situl arheologic de la Gornea - Țărmuri	Locuire civilă	Așezare și necropolă	CS	Pe terasa joasă a Dunării, cuprinsă între șosea și malul fluviului, cca. 2,5 km de sat	Sit multistratificat	
	CS-I-m-B-10830.03	Așezare neolitică timpurie, cultură neprecizată					
	CS-I-m-B-10830.02	Așezare Hallstatt mijlociu, cultura Basarabi					
	CS-I-m-B-10830.01	Necropolă medieval timpurie					
		Așezare de epocă romană					
53942.03 CS-I-s-B-10831		Așezare de epoca bronzului, cultură neprecizată					
	Situl arheologic de la Gornea - Căunița de Sus	Locuire civilă	Așezare și necropolă	CS	terasa mijlocie a Dunării cuprinsă între Dealul Căunița și Dunăre, între valea Gornea și Ogașul Căuniței	Sit multistratificat	
		Așezare neolitică timpurie, cultura Starčevo - Criș					
		Așezare de epoca bronzului, cultură neprecizată					
	CS-I-m-B-10831.04	Așezare hallstattiană, cultură neprecizată					
	CS-I-m-B-10831.02	Vila rustica romană (sec. II-III)					
	CS-I-m-B-10831.03	Cuptor roman de ars cărămizi (sec. II-III)					
	CS-I-m-B-10831.01	Necropolă medievală					
	53942.04 CS-I-s-B-10832	Castellum romano-bizantin de la Gornea - Căunița de Jos	Locuire militară	Castellum	CS	la 4,5 km SV de sat, terasa inferioară a Dunării, la stânga Ogașului Căuniței; la vărsarea Pârâului Căuniței în	Epoca romano-bizantină (sec. IV - V); Hallstatt mijlociu, Basarabi

					Dunăre	
53942.01 CS-I-s-A-10829	Situl arheologic de la Gornea - Dealul Păzăriște	Locuire	Așezare și necropolă	CS	la 2 km SE de sat, la intrarea în localitate dinspre Dunăre, pe malul din stânga al Pârâului Cameniței	Sit multistratificat
	CS-I-m-A-10829.02	Așezare epipaleolitică, cultură materială neprecizată				
	CS-I-m-A-10829.03	Fortificație de pământ de epoca bronzului mijlociu, cultura Vatina				
		Așezare medievală timpurie, sec. IX-XI				
	CS-I-m-A-10829.01	Necropolă medievală timpurie, sec. IX-XI				
		Depozit de bronzuri, epocă și cultură neprecizate				
		Mină, epocă și cultură neprecizate				
53942.25	Așezarea medievală de la Gornea - „Ogașul lui Sau”	Locuire civilă	Așezare	CS	Gornea, la Ogașul lui SAu	Epoca medievală timpurie
53942.18	Peștera de la Gornea - „Țârcheviște”	Locuire civilă	În peșteră	CS	Gornea - „Țârcheviște	Epoca paleolitică Neprecizată
53942.27	Situl arheologic de la Gornea - „Drăghina”	Locuire civilă	Așezare	CS	Sub fostul Sălaș al lui D, Belodedici	Epoca medievală timpurie (sec. XII-XIII d. Chr.); Epoca romană
53942.26	Așezarea de epoca bronzului de la Gornea – Sălașul lui Sârbu	Locuire civilă	Așezare	CS	La sălașul lui Ion Sârbu din Gornea	Epoca bronzului mijlociu, cult. neprecizată
53942.28	Mormintele tumulare de la Gornea - „Bulfecea”	Descoperire funerară	Necropolă tumulară	CS	Necropola este situată pe un deal plat aflat între Odăi, Străineac, Martinovăț și Frăsiniș	Epoca bronzului timpuriu, cultura Coțofeni
53942.29	Situl arheologic de la Gornea - „Gavrina”	Locuire civilă	așezare și necropolă	CS	La poalele dealului între Ogașul Gavrinei și Ogașul lui Marina	Epoca bronzului, cult. Neprecizată; Epoca medievală, cult. Neprecizată Biserica și cimitir de epocă neprecizată
53942.31	Tezaurul monetar de la Gornea, format din 11 monede de bronz	depozit/tezaur	tezaur monetar	CS		Epoca romană
53942.11	Așezarea paleolitică de la Gornea - „Dealul Căuniței”	Locuire civilă	așezare	CS	Dealul Căuniței, pe malul drept al pârâului Căuniței	Paleolitic mijlociu, Musterian
53942.24	Necropola de la Gornea - „La Brânzei”	Descoperire funerară	necropolă	CS	La Brânzei	Epocă necunoscută, cult. Neprecizată

53942.23	Așezarea dacică de la Gornea - „Juburovăț”	Locuire civilă	așezare	CS	La vest de punctul Cruce, la 200 m S de marginea satului Gornea, pe stânga drumului	Epoca La Tène. dacică
53942.22	Situl arheologic de la Gornea - „Grădina lui Fener Moser”	Locuire civilă	așezare	CS	În grădina lui Fener Moser, în spatele ultimei case din Gornea	Hallstatt, cult. Neprecizată; Epoca medievală timpurie, neprecizată
53942.21	Valul de pământ de la Gornea - „Greda Înaltă”	Fortificație	val de pământ	CS	Greda Înaltă, deal situat la capătul sudic al satului Gornea	Epocă necunoscută, cult. neprecizată
53942.20	Așezarea de la Gornea - „Pe Vale”	Locuire civilă	Așezare	CS	Pe Vale, la 50 m de Moara cu Țigă	Epocă necunoscută, cult. neprecizată
53942.19	Așezarea Basarabi de la Gornea - „Sub Bișteg”	Locuire civilă	Așezare	CS	Sub Bișteg	Hallstatt mijlociu. Cult. Basarabi
53942.17	Așezarea medievală de la Gornea - „Cotul Tomii”	Locuire civilă	Așezare	CS	Cotul Tomii	Epoca medievală; cult. neprecizată
53942.16	Turnurile de observație de la Gornea - „Dealul Stenca”	Fortificație	Turn	CS	Dealul Stenca (Ogașul lui Megheleş), între Valea Crușovița și Padina cu Spini	Epocă necunoscută, Cult. neprecizată
53942.15	Situl arheologic de la Gornea - „Pod Păzăriște”	Locuire civilă	Așezare și necropolă	CS	Lângă Podul Păzăriște, pe terasa de la poalele dealului Păzăriște	Sit multistratificat
	Așezare	Așezare de epoca bronzului, cultură neprecizată				
	Așezare	Așezare hallstattiană aparținând purtătorilor culturii Basarabi				
	Cuptor de redus minereul	Atribuit epocii medievale timpurii (sec. IX-X)				
	Necropolă	Atribuită epocii medievale				
53942.14	Așezarea de la Gornea - „Cărămidărie”	Locuire civilă	Așezare și necropolă	CS	În punctul „Cărămidărie”	Neolitic timpuriu, cult. Starčevo - Criș
53942.12	Peștera Păzăriște de la Gornea (în carieră)	Locuire civilă	În peșteră	CS	În partea de nord a dealului Păzăriște (carieră)	Paleolitic / Ep. Bronzului/ Epoca medievală
53942.32	Drumul roman de la Gornea	Construcție	Drum	CS		Epoca romană
53942.13	Așezarea de la Gornea - „Ogașul Padina cu Spini”	Locuire civilă	Așezare	CS	Ogașul Padina cu Spini, la 1500 m vest de Căunița de Jos și la nord de DN 57	Epocă La Tène/ dacică
53942.30	Așezarea din epoca bronzului de la Gornea - „Șumița”	Locuire civilă	Așezare	CS	În punctul Șumița, pe nalul Dunării	Epoca bronzului mijlociu/neprecizată

LIBORAJDEA

53951.02 53951.01	Situl arheologic de la Liborajdea- Locul lui Brăilă	Locuire civilă	Așezare	CS	În fața fostului pichet de grăniceri, lângă DN 57	Sit multistratificat
		Așezare de epoca bronzului, cultură neprecizată				
		Depozit de bronzuri datat Hallstatt B1				
		Așezare hallstattiană, Basarabi				
	Așezare și cuptor de ars ceramică de epocă romană					
	Așezarea din epoca bronzului de la Liborajdea-Odăi	Locuire civilă	Așezare	CS	Pe o terasă înaltă pe Valea Odăilor	Epoca bronzului, cult. neprecizată
ALTE AMPLASAMENTE						
53880.01	Fortificația de la Camenița - Dealul Moșului"	Fortificație	fortificație de pământ	CS	Sichevița - Dealul Moșului	Necunoscută; neprecizată
53906.01	Necropola de la Cracul Almaj	descoperire funerară	necropolă	CS	Pe locul lui Arsenie din Sichevița	Necunoscută; neprecizată
53933.01	Situl arheologic de la Frăsiniș. Locul se află aproape de cumpăna apelor spre Almăj.	Locuire civilă	așezare	CS	Sichevița, , în zona cătunului Frăsiniș	Bronz mijlociu, Neprecizată; Hallstatt, neprecizată
53862.05	Așezarea neolitică de la Sichevița - Ogașul Cirinii	Locuire civilă	așezare	CS	În punctul Ogașul Cirinii	Epoca neolitică
53862.02	Fortificația din epoca bronzului de la Sichevița-Dealul Mieilor	Fortificație	Fortificație de pământ	CS	Pe Dealul Mieilor, la NE de Sichevița, în hotar cu Liubcova	Epoca bronzului, cultură neprecizată
54029.01	Așezarea medievală de la Valea Sicheviței - Sălașul lui Iedu	Locuire civilă	așezare	CS	Pe Valea Sichevița , la sălașu lui Iedu	Epocă medievală
54047.01	Situl arheologic de la Zăsloane - Zăsloane"	Locuire civilă	așezare	CS	La Zăsloane, punct Fântâna cu Cruce	La Tène/ dacică Epoca romană (sec. IV d. Chr.)

Anexa. 1.2.

SITURI ȘI MONUMENTE ISTORICE ȘI ARHEOLOGICE INCLUSE ÎN L.M.I. 2015

Transcriem alăturat lista Monumentelor istorice din comuna Sichevița, pe baza codului LMI, în conformitate cu prevederile art. 3 din Legea nr.422/2001 modificată și actualizată (cf.Ordinul nr. 2.361/2010) și a Listei monumentelor istorice 2015 din Județul Caras-Severin

Nr. crt.	Cod LMI 2004	Denumire	Localitate	Adresa	Datare
SITURI ARHEOLOGICE					
132	CS-I-s-A-10829	Situl arheologic de la Gornea- Sichevița, punct "Dealul Păzăriște.			
133	CS-I-m-A-10829.01	Necropolă	sat Gornea; com. Sichevița	"Dealul Păzăriște. la 2 km SE de sat, la intrarea în localitate dinspre Dunăre	Ep. Med. timpuri. sec. IX - XI,
134	CS-I-m-A-10829.02	Așezare			Epipaleolitic

135	CS-I-m-A-10829.03	Fortificație de pământ			Epoca bronzului
136	CS-I-s-B-10830	Situl arheologic de la Gornea- Sichevița, punct "Țărmuri.			
137	CS-I-m-B-10830.01	Așezare	sat Gornea; com. Sichevița	"Țărmuri. pe terasa joasă a Dunării, cuprinsă între șosea și malul fluviului, la cca. 2,5 km de sat	Ep.medievală timpurie
138	CS-I-m-B-10830.02	Așezare			Hallstatt
139	CS-I-m-B-10830.03	Așezare			Neolitic
140	CS-I-s-B-10831	Situl arheologic Gornea -Sichevița, punct "Căunița de Sus.			
141	CS-I-m-B-10831.01	Necropolă	sat Gornea; com. Sichevița	"Căunița de Sus. pe terasa mijlocie a Dunării cuprinsă între Dealul Căunița și Dunăre, între valea Gornea și Ogașul Căuniței	Epoca medievală timpurie
142	CS-I-m-B-10831.02	Villa rustica			sec. II - III p. Chr., Epoca romană
143	CS-I-m-B-10831.03	Cuptor de ars cărămizi			sec. II - III p. Chr., Epoca romană
144	CS-I-m-B-10831.04	Așezare			Hallstatt
145	CS-I-m-B-10831.05	Așezare			Neolitic, Cultura Vinča
146	CS-I-s-B-10832	Castellum	sat Gornea; com. Sichevița	"Căunița de Jos. la 4,5 km SV de sat, terasa inferioară a Dunării, la stânga Ogașului Căuniței	sec. IV - V, Epoca romano-bizantină
147	CS-I-s-B-10833	Situl arheologic de la Gornea, punct "Locurile lungi"			
148	CS-I-m-B-10833.01	Așezare	sat Gornea; com. Sichevița	"Locurile lungi. pe terasa inferioară, între valea Cameniței și Liubcova	Eneolitic
149	CS-I-m-B-10833.01	Așezare			Neolitic
150	CS-I-s-B-10834	Așezarea eneolitică de la "Bișteg"	sat Gornea; com. Sichevița	"Bișteg. pe dealul situat în stânga văii satului	Eneolitic
151	CS-I-m-B-10835	Necropola feudală de la "Tircheviște".	sat Gornea; com. Sichevița	"Tircheviște. la 3 km de sat, la capătul estic al terasei Căunița de Sus	sec. XIV - XV
152	CS-I-s-B-10836	Necropola feudală timpurie de la Ogașul lui Udrescu.	sat Gornea; com. Sichevița	"Ogașul lui Udrescu". la 1 km S de sat	sec. X - XI
153	CS-I-s-B-10837	Așezare fortificată Vodeneac	sat Gornea; com. Sichevița	"Vodneac. pe malul Dunării la NV de sat	Epoca bronzului
154	CS-I-s-B-10838	Situl arheologic de la Gornea-Sichevița, punct "Zomonița".			

155	CS-I-m-B-10838.01	Așezare	sat Gornea; com. Sichevița	"Zomonița. la 3 km S de sat pe terasa Dunării, dinspre podul Păzăriște	sec. IX - XII, Ep. medievală timpurie
156	CS-I-m-B-10838.02	Necropolă	sat Gornea; com. Sichevița		
157	CS-I-m-B-10838.03	Așezare	sat Gornea; com. Sichevița		sec. VIII - IX, Ep. migrațiilor
MONUMENTE ISTORICE					
621	CS-II-a-B-11119	Ansamblul de mori de apă din Gornea			
622	CS-II-m-B-11119.01	Moara de la Cioacă	sat Gornea; com. Sichevița	Valea râului Camenița	înc. sec. XX
623	CS-II-m-B-11119.02	Moara lui Codreanu			
624	CS-II-m-B-11119.03	Moara de sub Bișteg			
630	CS-II-a-B-11125	Ansamblul de mori din Liborajdea			
631	CS-II-m-B-11125.01	Moara Bătrână	Sat Liborajdea, com. Sichevița	Valea râului Liborajdea	înc. sec. XX
632	CS-II-m-B-11125.02	Moara Mică			
633	CS-II-m-B-11125.03	Moara Zaica			
634	CS-II-m-B-11125.04	Moara lui Brăila			
635	CS-II-m-B-11125.05	Moara lui Cocoș			
636	CS-II-m-B-11125.06	Moara lui Martinovăț			
637	CS-II-m-B-11125.07	Moara la Vălăria			
758	CS-II-a-B-11199	Ansamblul de mori din Sichevița, valea râului Camenița			
759	CS-II-m-B-11199.01	Moara din Luncă	Sat Sichevița, com. Sichevița	Valea râului Camenița	înc. sec. XX
760	CS-II-m-B-11199.02	Moara Zasloane			
761	CS-II-m-B-11199.03	Moara Creta Nouă			
762	CS-II-m-B-11199.04	Moara lui Stoican			
763	CS-II-m-B-11199.05	Moara de sub Cârșie			
764	CS-II-a-B-11200	Ansamblul de mori din Sichevița, valea râului Gramensca			
765	CS-II-m-B-11200.01	Moara Soreștilor	Sat Sichevița, com. Sichevița	Valea râului Gramensca	înc. sec. XX
766	CS-II-m-B-11200.02	Moara Nastache			
767	CS-II-m-B-11200.03	Moara Zaica			
768	CS-II-m-B-11200.04	Moara Cirhalii			

769	CS-II-m-B-11200.05	Moara de la Firiz			
770	CS-II-m-B-11200.06	Moara de la Jgheab			
789	CS-II-m-B-11220	Moara lui Jian	sat Valea Ravensca; Sichevița	Pârâul Valea Ravensca	sec. XIX

Monumente de for Public



Monumentul eroilor Sichevița



Gornea - Monumentul eroilor



Crucea de la Păzăriște

ANEXA 2

ANEXA 2.1 COMUNA SICHEVIȚA – EVOLUȚIE URBANISTICĂ

GORNEA și SICHEVIȚA (1769-1773)



La o analiză sumară al acestor hărți se poate constata că vatra inițială al satului Sichevița era situată de o parte și de alta a văii cu același nume, în apropiere de vărsarea acesteia în râul Camenița Cca 1/3 din cele 40-45 de gospodării erau amplasate în lunca joasă a Cameniței, fiind expuse puternic riscului de inundații. Vatra așezării nu are o structură urbanistică coerentă, amplasarea gospodăriilor fiind făcută destul de haotic, fără a exista o rețea stradală bine individualizată. În această perioadă consemnăm lipsa lăcașului de cult și existența unui număr de 4 instalații de morărit, înșitate în lungul Cameniței, din care trei în amonte de sat și una în aval, spre Gornea.

Ulterior, după înregimentarea locuitorilor în trupele de grăniceri se trece și la reorganizarea urbanistică a așezării pe alte principii. Acest fapt s-a impus atât din necesități administrative, cât și datorită riscului tot mai mare de inundații la care era expusă o bună parte din sat. Acest fapt a determinat retragerea vetrei spre nord-est, co o extindere în lungul principalului drum al zonei, care urca pe Valea Camenița.

Satul Gornea (Gorny Lupkova) la acel moment se întindea în cea mai mare parte pe malul stâng al Cameniței, între pr. Ogașul Podului și pr. Ogașu lui Crăciun, cu un nucleu format din 5 gospodării amplasate pe malul drept. Satul se remarcă de asemenea printr-o structură a vetrei relativ adunată, dar cu o amplasare mai degrabă haotică a gospodăriilor, în lipsa unei infrastructuri stradale coerente. Zestrea sa urbanistică se restrânge la cele cca. 5 de case, fără biserică sau alte structuri constructive mai evidente. Comunitatea dispunea totuși de o moară, amplasată în aval de sat, pe un braț al râului Camenița.

Extravilanul format în principal din terenuri agricole era în totalitate situat pe lunca și pe terasele joase ale râului Camenița și al afluenților ei, zonele mai înalte și dealurile din jur fiind acoperite de păduri. Rețeaua de circulație avea ca bază drumul principal care lega linia Dunării cu zona înaltă, montană, urcând pe Valea Camenița. Din acesta se mai desprindeau alte drumuri care urcau pe unii dintre afluenți (Ravensca, Sichevița etc), utilizate mai degrabă ca drumuri de legătură.

GORNEA și SICHEVIȚA (1806-1869)



Second Military Survey (1806-1869), dezvoltă situația zonei așa cum era ea la mijlocul sec. Al XIX. Privind harta se poate constata în cazul localității Sichevita, extindere așezării pe cele două axe reprezentate de Vașea Sichevita și drumul care străbătea Valea Camenița, actualul DJ 571A. Devine mai evidentă dezvoltarea zonei centrale, unde este amplasată și piața, mărginită spre nord de o biserică din zid (actuala biserică) și de alte gospodării sau clădiri publice (școală). Între dotările urbanistice mai menționăm prezența unui pod din lemn peste Valea Sichevita, precum și al unui alt pod peste Valea Camenița, pe drumul care astăzi urcă spre Crușovița, pentru a coborî ulterior în Valea Liborajdea. Menționăm de asemenea existența a două mori amplasate pe Valea Camenița, în aval de confluența cu Valea Sichevita, spre Gornea, și a unui număr de 4 mori în amonte de această confluență, până la confluența dintre Camenița și Ravensca, pe actualul sat Zăsloane.

Pe aceste hărți satul Gornea, amplasat în lungul aceluiași drum, în aval de Ogașul Podului, are zona centrală în preajma unei piețe situată pe malurile pr. Ogașul lui Crăciun, piață delimitată spre vest de către o biserică de zid. Prezența în preajma acestei piețe a unor clădiri de dimensiuni mai mari ne determină să ne gândim la existența unor clădiri publice (școală) sau cu utilități militare (cazarmă/pichet). Trebuie menționată existența în zona centrală, peste pr. Ogașul lui Crăciun a unui pod din lemn, precum și a unui număr de trei mori, amplasate pe Camenița, în aval de confluența cu Ogașul Podului.

Remarcăm de asemenea, extinderea suprafețelor cultivate, mai ales în lunca râului Camenița și pe terasele adiacente, pe afluenții acesteia, văile Ravensca și Gravensca, dar și pe dealurile din împrejurimi. Acest fapt este vizibil și în creșterea numărului de sălașe în zonă, nucleiele unor așezări ulterioare. Nevoile economice, de asigurare a măcinatului se realiza prin ridicarea unui număr important de mori pe cursul superior al văii Camenița, pe actualul teritoriu al satului Cârșie, unde este marcată prezența unui număr de 5 mori, cât și pe cea a văilor Ravensca (1 moară) și Ravensca (2 mori).

Consemnăm de asemenea numărul important de sălașe de pe cursul superior al văii Crușovița și Valea Seacă, putând considera că cele cca. 20 de sălașe din zonă, ilustrează pe deplin existența unei așezări de tip risipit, specifice zonei montane, cunoscută sub numele de Crușovița.

În aceeași perioadă apar și pe valea Liborajdea, cu afluentul său Vrela, a primelor nuclee de locuire, sub forma sălășelilor care mai târziu vor forma satele Martinovăț, Liborajdea și Streneac.

COMUNA SICHEVIȚA (1869-1887)



Hărțile militare austriece din a doua parte a sec. Al XIX-lea (Third Military Survey (1869-1887) și), aduc completări importante atât în privința extinderii habitatului cât și a dezvoltării urbanistice pe teritoriul administrativ al actualei comune Sichevița.

La o primă analiză se constată trecerea la maghiarizarea numelui unora dintre localități, oiconimul Sichevița devenind Szikevica iar Gornea devine FelsőLyubkova. Totodată apar noi toponime care definesc anumite spații ocupate cu sălașe, ce vor deveni mai târziu cătune și sate de sine stătătoare, precum: Martinovac (Martinovăț); Lukasevac (Lucacevăț); Lyuborazdin Streniak (Streniac); Pr. Ravensca (Valea Ravensca); Zavetnicu (Zănou); Cracu Almăjului (Cracu Almăj) etc.

În cazul localității Sichevița se constată o importantă extindere a vetrei, atât în lungul principalului drum, cel ce urcă pe Valea Camenița, cât și pe Valea Sichevița. În zona centrală a localității este bineindividualizată piața, mărginită spre nord de biserică (1835) și de alte clădiri mai mari, posibile instituții (primărie) și gospodării ale populației. Rețeaua de acces în cadrul localității este structurată în jurul celor două drumuri principale, cel ce urcă pe Valea Camenița și cel de pe Valea Sichevița. Din acestea pornesc alte ulițe scurte orientate spre vale sau paralele cu drumul principal.

Zestrea urbanistică a localității este completată cu un pod de lemn peste pr. Sichevița și un număr de 6 mori de apă, din care 4 pe râul Camenița în amonte de localitate și 2 pe pr. Sichevița.

La Gornea se constată o mai bună structurare a vetrei localității în lungul drumului principal, față de prima parte a secolului XIX, prezența bisericii (construită în 1834), amplasată în colțul de nord-vest a pieții centrale, prezența a două poduri în interiorul vetrei localității, peste cele două cursuri de apă care străbat satul (pr. Ogașu lui Crăciun și Ogașu Podului).

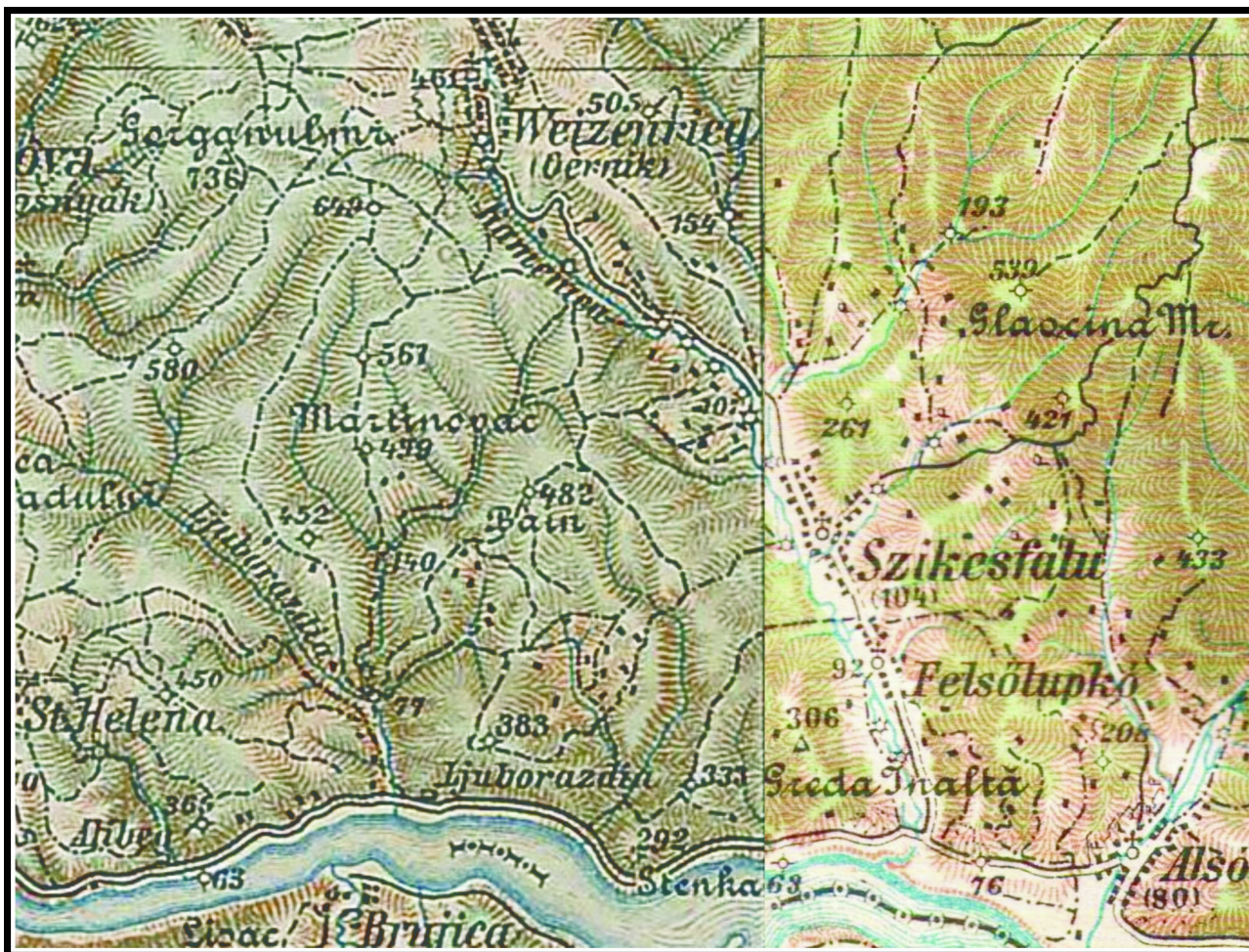
De asemenea, pe râul Camenița, în aval de confluența acestuia cu pr. Ogașul Podului, se întinde o salbă de 7 mori de apă. Remarcăm de asemenea prezența unei mori de apă (probabil plutitoare, amplasată pe Dunăre, la vărsarea pr. Ogașu Căuniței. Aceste materile cartografice consemnează de asemenea primele mori de apă pe pr. Valea

Liborajdea, cât și pe cursul superior al văilor Camenița (5) și al afluenților său Gravensca (2) și Ravensca (1).

Față de perioada precedentă se constată o puternică extindere a defrișărilor și o adevărată expozie a numărului de sălașe risipite pe culmile dealurilor și a munților din împrejurimi, care stau la baza formării unor așetări (cătune/sate) viitoare.

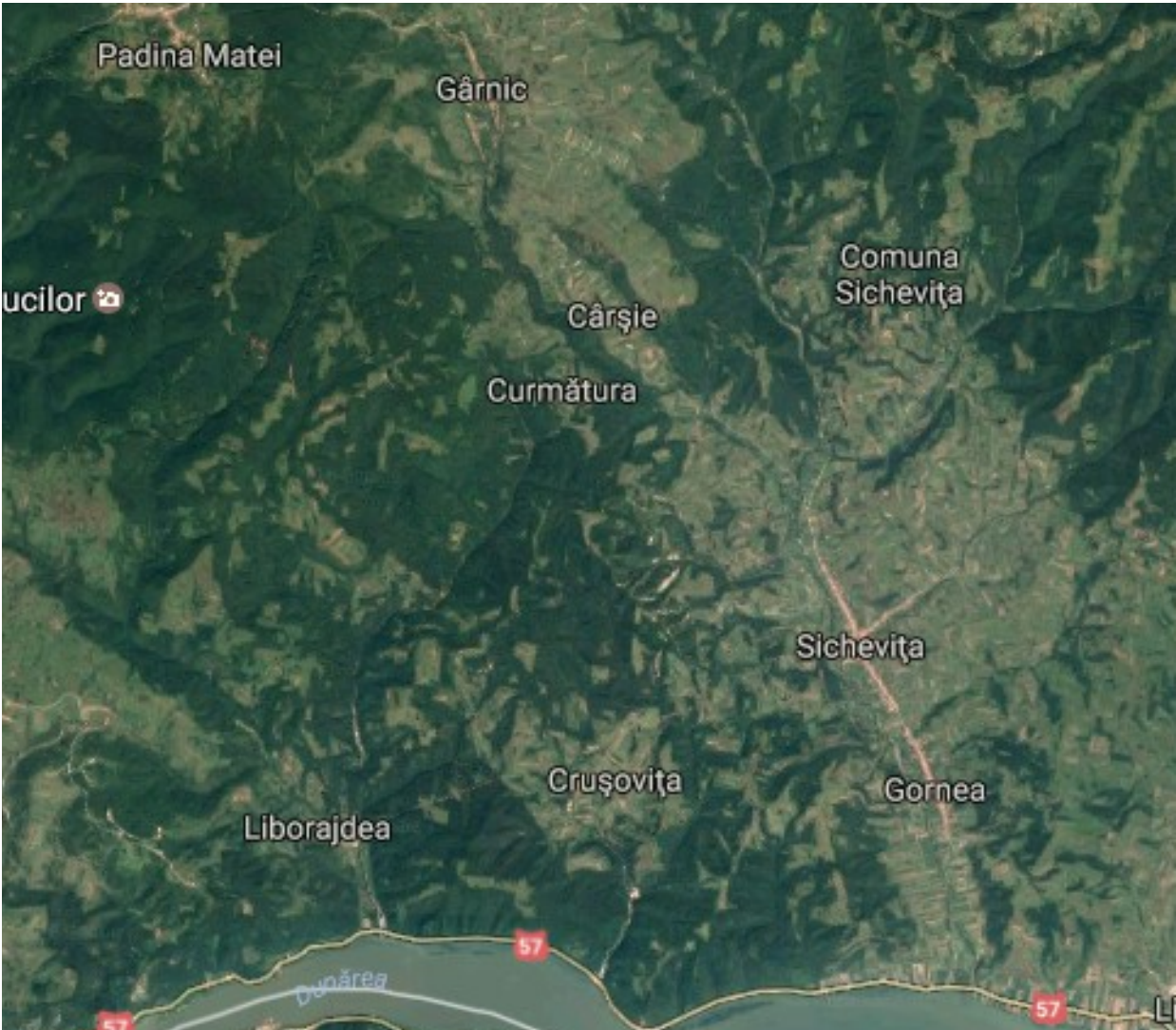
GORNEA și SICHEVIȚA (1910)

Harta militară, 1910, foaia 39-45



Această hartă fiind redactată la o altă scară o parte din detaliile urbanistice se pierd. Pe această hartă sunt consemnat un număr diferit de mori spre exemplu la Gornea, unde din 5 mai sunt consemnate 2, două fiind consemnate și la Sichevita și două pe Valea Sichevita. Pe cursul superior al Cameniței, în zona actualii localități Cârșie sunt marcate 5 mori, iar pe Ravensca și pe Liborajdea câte una.

GORNEA și SICHEVIȚA (ASTĂZI)



ANEXA 3.

Sichevița - SURSE CARTOGRAFICE UTILIZATE

The Lazarus map of Hungary - 1528

Tabula hungariae este atribuită călugărului Lázár Deák, cunoscut sub numele de Lazarus, a fost tipărită în 1528 (**The Lazarus map of Hungary**) 1528.

Sursa: <https://hu.wikipedia.org>

Este considerată

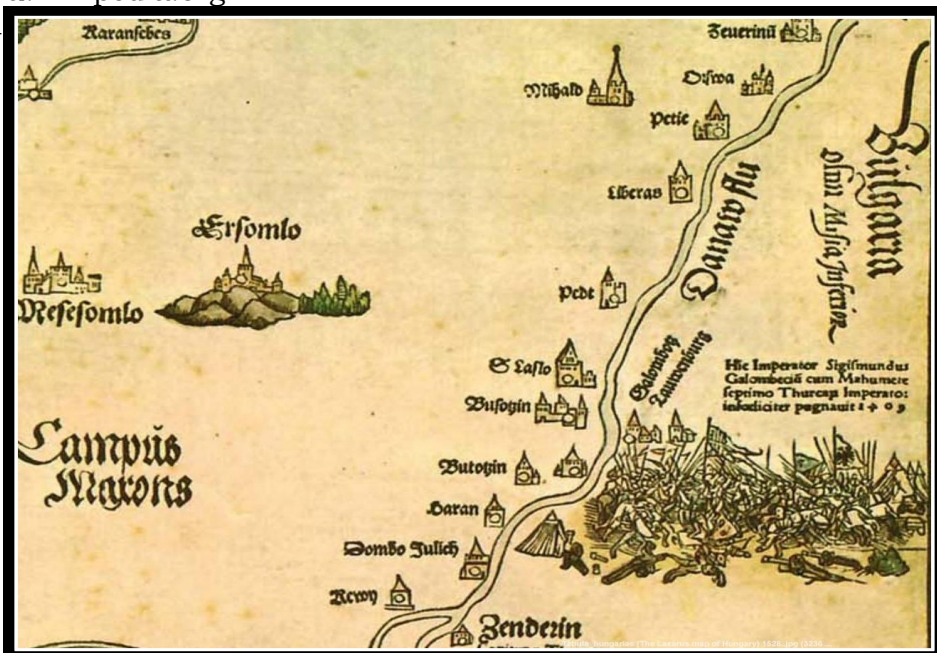
cea mai veche hartă a regatului Ungariei, care a supraviețuit până la noi.

Extrasul de hartă prezentat acoperă zona de Clisură a Dunării, cu cetățile feudale existente la acel moment. Se remarcă fortificațiile Butozin (Pojejena), Bufozin (Moldova Veche), S Saflo (Sf. Ladislau – Coronini), dar și alte fortificații mai greu de identificat, precum

Horm (Stara-Palanka), Pedt (?), Elberas (?), Petie (?), Osfrva (Orșova), Zeuerinu (Severin).

Prin amplasament și distanța față de fortificația de pe Dealul „Cula” din Coronini, cunoscută sub numele de Lazlovara (Sf. Ladislau), fortificația „Pedt” pare a fi amplasată undeva în cadrul depresiunii Liubcova, poate chiar pe teritoriul actual al comunei Sichevița, fără ca amplasamentul real să fie cunoscut în teren.

Privim harta ca pe cel mai vechi document cartografic care face referire la actualul teritoriu al comunei Sichevița.



Lazius, Wolfgang (1514-1565) - *Hvngariae*

Descriptio

Sursa: <http://imageserver.mzk.cz>

Harta a fost publicată între 1570 și 1603, servind ca sursă și pentru alți geografi ai epocii. Pe hartă este menționată cetatea S. Laslo, amplasată în apropierea cetății Galnibarz (actualul Golumbăț) situat pe malul drept al Dunării. În amonte de aceasta sunt cetățile Buzorin/Butozin (Pojejena), iar în aval Dedt, Libenas (Liubcova), Petis și Orsma (Orșova).



Harta Cetăților Dunărene, după Matthias Zündt: *Nova totius Ungariae descriptio* Nürnberg, 1567

Sursa: www.wdl.org/en/

Harta gravată de către Matthias Zündt în 1567, pe 6 plăci de cupru ilustrează regatul maghiar din acea perioadă, ținuturile învecinate, orașele mai importante, cetăți și biserici episcopale. Toponimele sunt scrise în limba latină, maghiară și unele în germană. Harta a servit ulterior ca sursă pentru atlasurile din sec. al XVI-lea (Ortelius, 1573 și Gerard de Jode, 1584).



Pentru studiul de față harta este importantă pentru că prezintă principalele forturi și cetăți de la Dunărea bănățeană, cu amplasamentele lor așa cum erau receptate la acel moment, printre care amintim: Busozin (Pojejena), Sf. Ladislau (S. Laslo), *Pedt (neidentificată)* Liberas (Liubcova), Petie (posibil Dubova), Galbacz (Golubac), Mehadia, (Mibald), Orșova (Orșroa) și Severinul (Zeurerimum). Ținând seama de faptul că cetatea Pedt este amplasată între Sf Ladislau și Liberas, deci pe teritoriul Liborjadea, ne putem gândi la o identificare al acesteia cu cetatea Ibrasd, menționată documentar la 1429.

Abraham Ortelius (1527-1598) - *Hungariae Descriptio*, Wolfgang Lazio Auct, 1581

Sursa: <https://www.raremaps.com/>

Inițial harta a fost gravată pe 5 foi de cupru, utilizând ca sursă de bază o hartă anterioară a lui Wolfgang Lazius, după care a fost tipărită pe hârtie în culor la 1566. Harta prezintă Regatul Ungariei și a regiunilor înconjurătoare, a fost inclusă în ediția germană al atlasului "Theatrum Orbis Terrarum" tipărit la 1570. Și aici sunt menționate principalele puncte fortificate de pe Dunăre, printre care:



Haram (Stara Palanca), Butozin (Pojejena), Buzorin (Varad ?), Sf. Laslo (Coronini), Dedt (? Liborajdea), Liberas (Liubcova), Petis (Drencova).

Harta „Carte von dem Koenigreich Servien”, publicată la 1718, în contextul războaielor dintre Austria și Poarta Otomană, soldate cu pierderea de către turci a Belgradului (1717) și a Banatului (1716). Harta marchează și principalele așezări și puncte fortificate din perioada respectivă precum și locul unde s-au desfășurat principalele bătălii. Pe malul stâng al Dunării, în zona Clisurii, harta evidențiază atât prezența toponimului Liubsiova (Liubcova), pe un alt amplasament, mai apropiat de Dl Moșului, cât și Suzovieza (Sichevița) situat de asemenea, pe un alt amplasament -respectiv pe Cracu Lat. Alte toponime mai apropiate sunt Waraz (Varad, de pe valea cu același nume, comuna Coronini), Borsasti (posibil Berzasca) și Trintova (Drencova).



Sursa: <https://maps.hungaricana.hu/en>

Coronelli, Vincenzo Maria, 1650-1718 -

Corso del Danubio da Vienna Sin' à Nicopoli, 1702-1720

Sursa: <http://mapy.mzk.cz/en/mzk03/001/052/200/2619316459/>

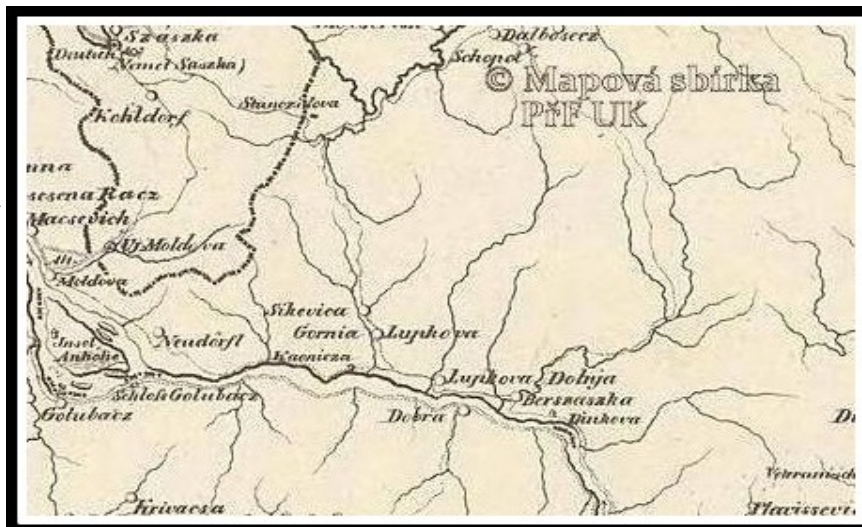
Harta înfățișând cursul Dunării între Viena și Nicopole, împreună cu țările mărginașe, a fost publicată de către autor între 1705 și 1720. Harta a fost dedicată Excelenței sale Federico Marcello, procuratorul senatului Sf. Marcu al Veneției. Pe hartă sunt marcate principalele așezări și puncte întărite, printre care nu se numără nici unul de pe teritoriul actualei comune Sichevița. Cea mai apropiată fortificație, marcată printr-un cerculeț este fortificația S. Laslo (S. Lasla), amplasată între cetățile de la Butolzin (Pojejena) și cea de la Orsova (Orșova).



Strassen-Karte der Banatischen Militair-Grenze

Sursă: <http://www.oldmapsonline.org/map/>

În lucrarea cartografică *Strassen-Karte der Banatischen Militair-Grenze*, 1820, ilustrează organizarea regimentelor grănicerești din Banat, respectiv Regimentul german din Banat și regimentul Valaho-îlir din Banat. Pe această hartă, alături de așezările actuale Sichevița (Sihevica) și Gornea (Gornia Lupkhova) mai este reprezentată o nouă așezare situată pe malul stâng al Dunării în amonte de confluența văii Camenița cu Dunărea.

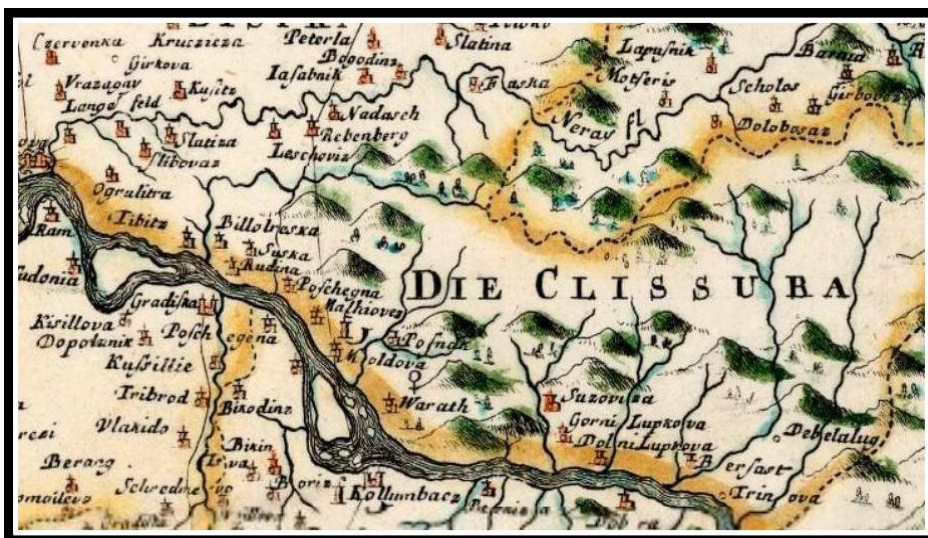


Briffaut Etienne - Théâtre de la Guerre dans le Bannat de Temeswar, 1738;

Sursa: <http://mapy.mzk.cz/>

Harta intitulată *Teatrul de război din Banatul Timoșoarei* a fost realizată de către Briffaut Etienne, librar universitar, pentru George ES Olivier, Conte de Wallis, feldmareșalul și colonelul de infanterie al unui Regiment de infanterie, pentru a fi utilizată de către generalii și ofițerii săi de Stat Major.

Pe hartă sunt marcate așezările Gorni Lupcova (Gornea), Suzoviza (Sichevița) și Dolni Liupkova (Liupcova), amplasate între Warath (așezare dispărută, situată pe actualul teritoriu al comunei Coronini) și Berzasc (Berzasca). Localitățile sunt marcate prin silueta unui lăcaș de cult, dovada existenței la



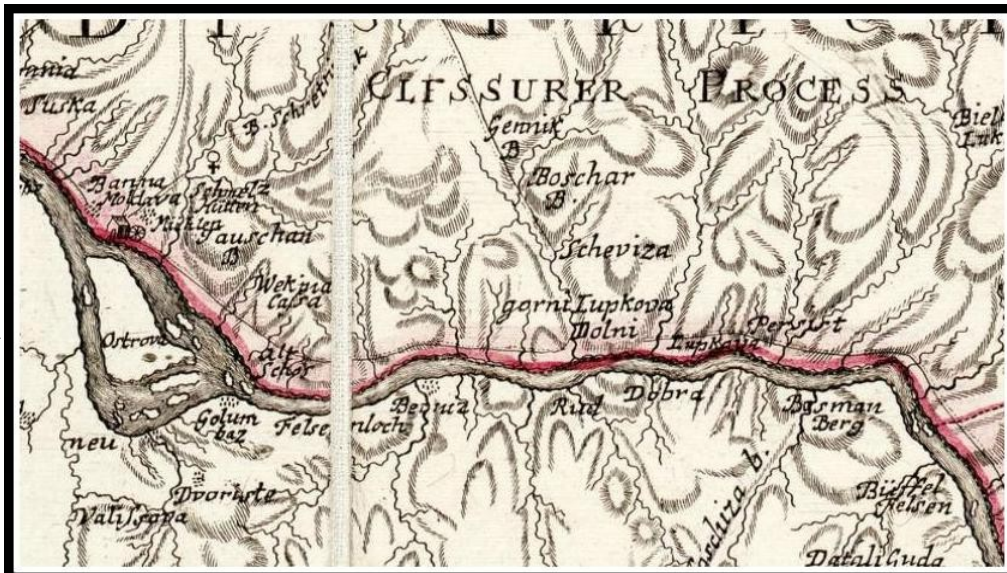
acel moment a unor biserici în localitățile respective. Importanța informației este dată de confirmarea existenței în aceeași perioadă a unor lăcașe de cult, probabil din lemn, dar și de amplasamentul diferit al satelor Gornea și Sichevița față de cel actual.

Winkler, Johann Christoph (1701/1770) - Temeswarer Bannat : abgetheilet in seine District.

Sursa: <http://www.internetculturale.it/>

Harta administrativă a Banatului Timișan, realizată de către Winkler, Johann Christoph face parte dintr-o colecție mai largă de hări, intitulată „Mappa geographica novissima Regni Hungariae divisi in suos Comitatus...” a fost tipărită la Viena pe la 1769.

Pe hartă figurează încă localitățile Seheviza, Gorni și Dolni Lupkovs, dar situate pe actualul amplasament, fapt ce evidențiază strămutarea



vetrelor așezărilor respective în locuri mai accesibile.

First Military Survey (1763-1787)

Sursa: <http://mapire.eu/en/>

Cele mai

importante date privind evoluția habitatului în spațiul analizat îl oferă materialele cartografice militare din sec. Al XVIII-lea și al XIX-lea.

La o analiză sumară a datelor oferite de hărțile iosefine (1763-1787) se poate constata menționarea unor toponime care se conservă până astăzi, precum: Marchonoviski (), Libhirasdie (Liborajedea), Sikeviza (Sichevița), Gornj Lupkova (Gornița), Revinsok (Ravensca), Kameniza earl (Camenita), Gloschina Mare (), Kauiniza Chartagae (Dealul Căuniia), Gornj Cheurtague (Căunița de Sus) etc.



Sursă: <http://mapire.eu/en/map>

General Karte des Oesterreichischen Kaiserstaates,

Sursă: <http://www.davidrumsey.com/> (David Rumsey Map Collection).

O altă lucrare cartografică, militară care evidențiază această zonă este **General**

Karte des Oesterreichischen Kaiserstaates, tipărită în cadrul Institutului Militar Cezaro-Crăiesc de Geografie de la Viena, la 1856. Este o hartă structurată pe componența regimentelor de graniță, care în afara redării mai clare a mediului natural, cu formele de relief, aduce informații importante și asupra habitatului din zonă. Sunt reprezentate satele Sikevica, pe actualul amplasament, la confluența văilor Camenița cu Sichevița, precum și Gornja Liubkova, de asemenea, pe un nou amplasament, mai apropiat de Sichevița, pe malul stâng al Cameniței.



Harta evidențiază existența drumului deschis sub conducerea contelui Széchenyi István și a inginerului Vásárhely, între anii 1834- 1846, între Orșova și Moldova Nouă (actualul DN 57).

Second Military Survey (1806-1869)

Sursa: <http://mapire.eu/en/>

Cunoscute și sub numele de hărțile (), vin să adauge un spor de informație privind zona, prin cuprinderea unui număr mult mai mare de așezări, unele dintre acestea înființate în prima parte a sec. al XIX-lea. Pe lângă vechile așezări: Sikevica, Gornja, Liubkova, Lukașcvntz (Luncavița), Martinovar (Martinovăț), Dialu Moșului, Kracu



Almașului, Spartur (), Glaurcina Mare, Gredu Mile (Greda Înaltă) etc., unele dintre acestea regăsindu-se un secol mai târziu ca așezări de sine stătătoare.

Third Military Survey (1869-1887)

Sursa: <http://mapire.eu/en/>

Pe lângă toponimele tradiționale, Szikevica FelsoLvubkova (Liubcova de Sus sau Gornia Liubcova), Liborazdin (Liborjadea) și Martinovac (Maertinovăț) Apar toponime noi precum Vodniak, situat între Camenița și limita de comună cu Berzasca, Zavetnicu (), Dealu Moșului, Cracu Mutiului (Cracu Muntelui) etc. Materialul cartografic amintit evidențiază extinderea habitării în zonă în a doua parte a sec. al XIX-lea.

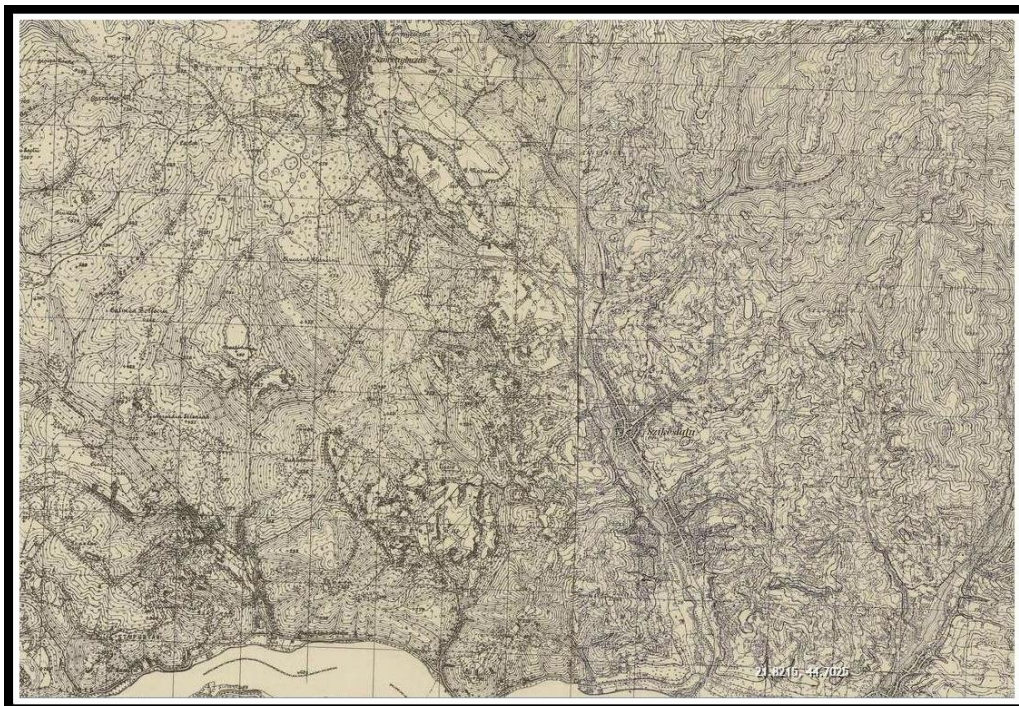


Hungarian Kingdom (1869-1887)

Sursa: <http://mapire.eu/en/map>

Ultima și cea mai veritabilă oglindă a habitării din sec. XIX în cadrul acestui areal sunt Hărțile Regatului Maghiar (1869-1887), care aduc un plus de imagine asupra dezvoltării

comunităților de pe actualul teritoriu al comunei. Sunt prezentate principalele așezări, Sichevița (Szikesflu) și Gornea (Felsőlvupko), cu întreaga lor infrastructură și structură urbanistică (biserici, poduri, străzi, mori de apă etc), dar și așezări mai noi, precum;

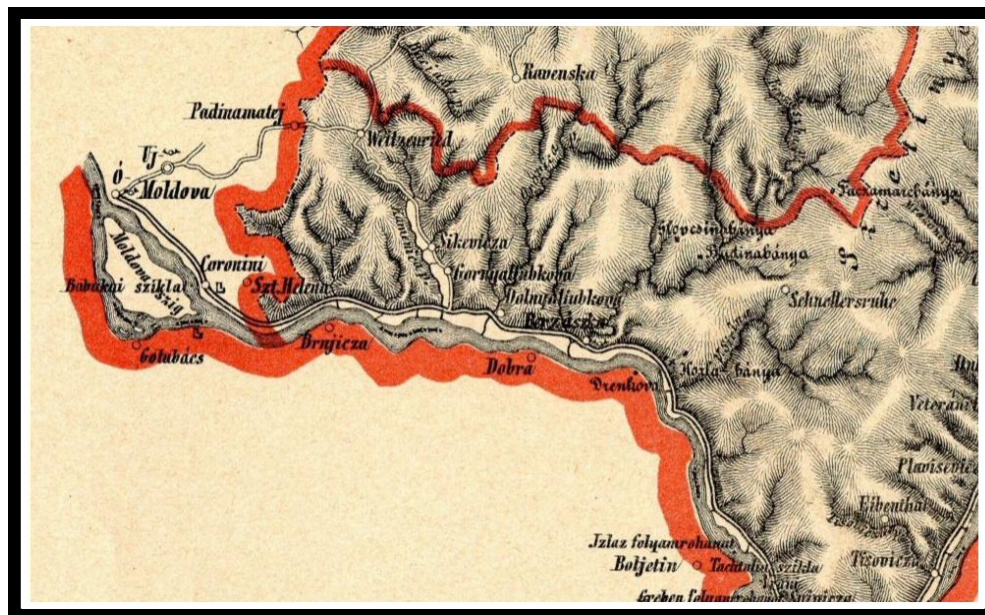


Krušovica (Crușovița), Luborazdia (Liborajdea), Zavetnicu (), Pärnavenska () etc. Pe lângă aceste așezări deja încheiate, pe hărți mai apar o mulțime de sălașuri și gospodării risipite pe suprafețe importante din bazinul văilor Liborajdea și Camenița

Deasemenea, pe o hartă a Comitatului Krassó din 1880, din colecția *Übersicht der*

Komitate, în cadrul districtul Moldova, din Comitatul Severin (**Szörény**) apar cele două localități Coronini și Szt Helena.

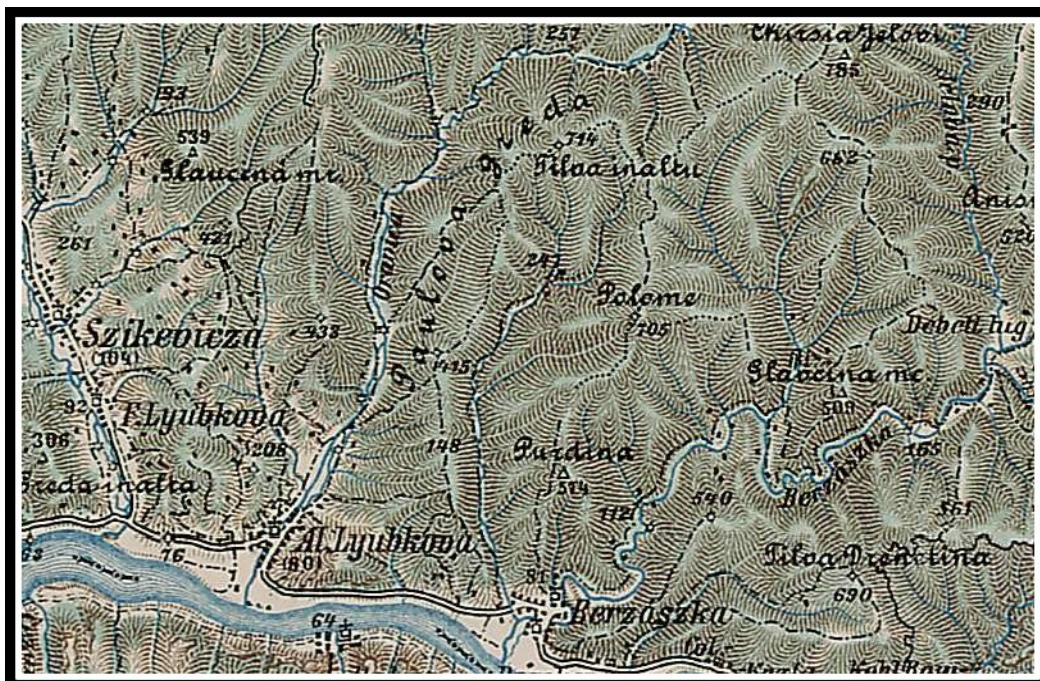
(Sursa:



<http://www.maproom.org/>). Járási határ

În această perioadă limita administrativă dintre comunele actuale Sichevița și Coromoni, reprezentau limitele dintre comitatul Krassó și comitatul Szörény, rezultat în urma împărțirii administrative din 1873. În această perioadă satele actualei comune Sichevița, dar și Gârnicul, aparțineau de plasa Orșova.

Osztrák-Magyar Monarchia (1910)



Anexa 4

Sichevița - Evidențiere a zonelor istorice protejate



Zona de protecție a sitului Coțofeni de la Bișteg

Situl eneolitic Bișteg – Zonă de protecție

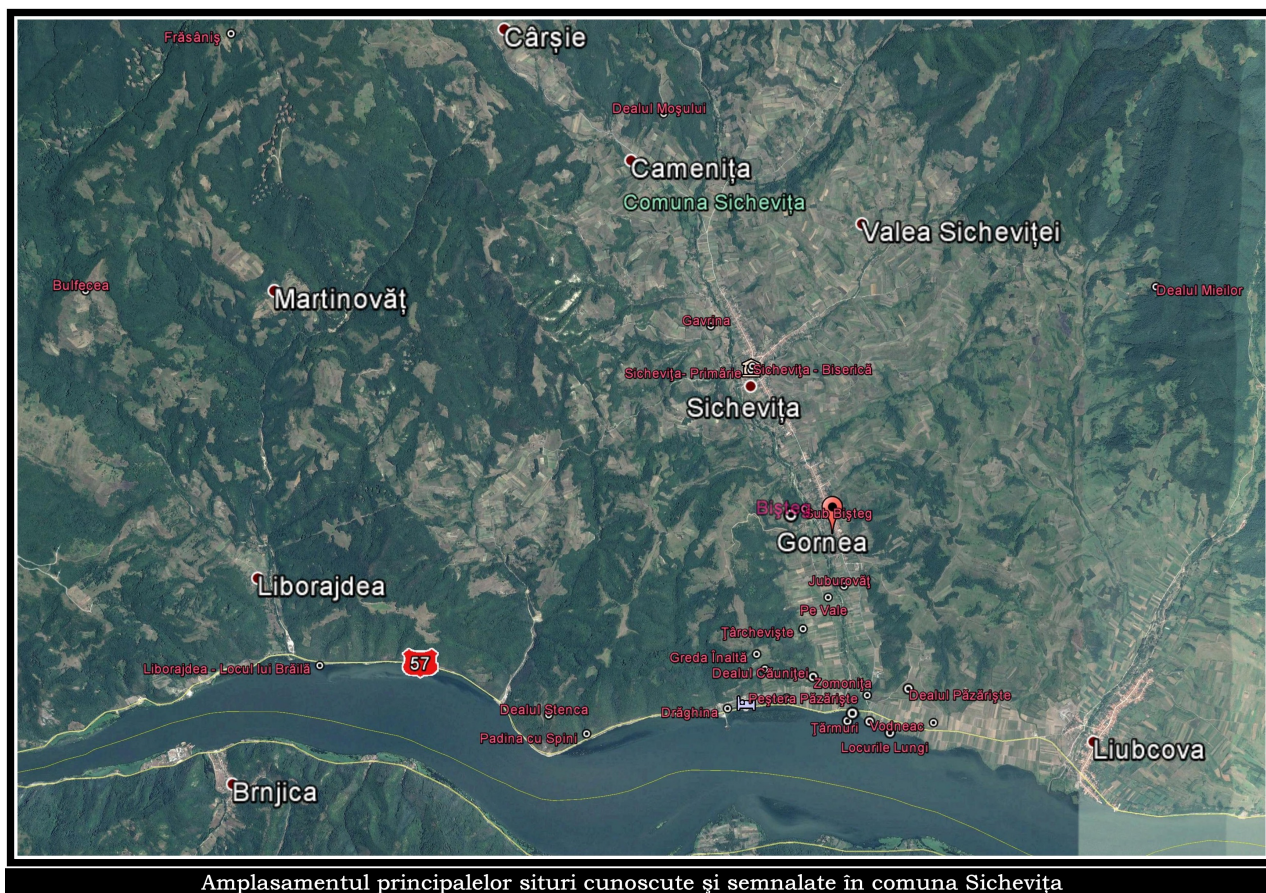
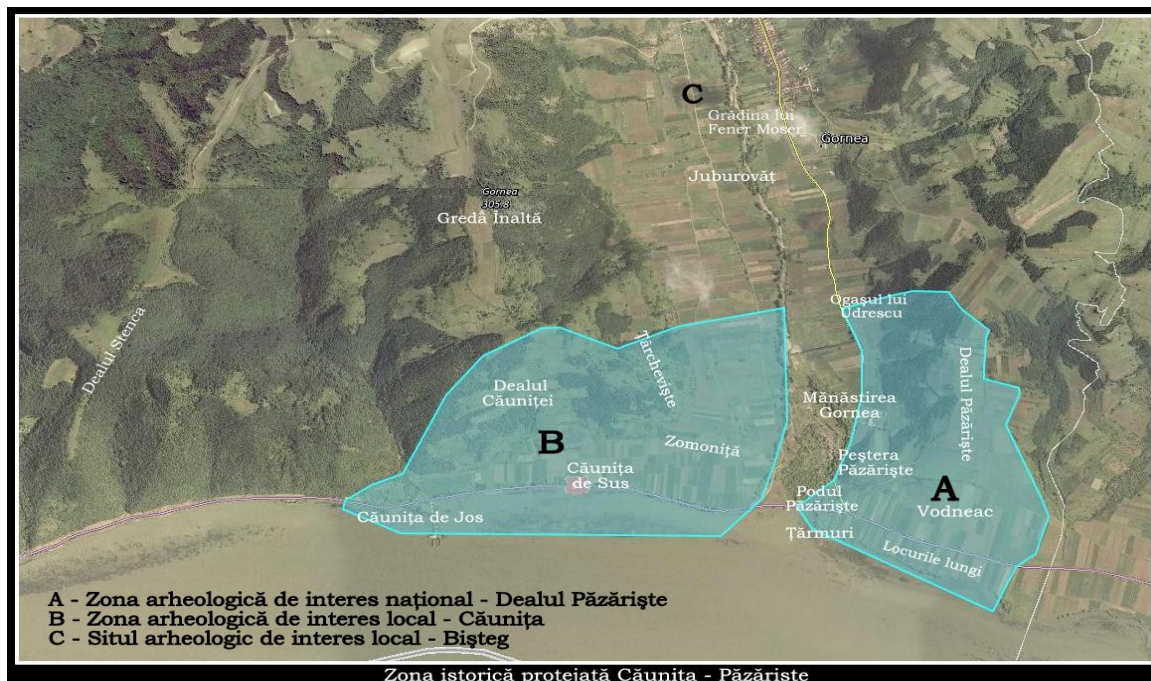
Nr. crt.	X (long)	Y (lat)
1	250356175	358459829
2	250405181	358457829
3	250429184	358436826
4	250425183	358364817
5	250412182	358298808
6	250384178	358288807
7	250354174	358286807
8	250322171	358321811
9	250311169	358393821
10	250356175	358460829
11	250356175	358459829

Listă de coordonate pentru zona istorică protejată Dealul Păzăriște

Zona arheologică protejată – Dealul Păzăriște		
Nr.crt	X (long)	Z (lat)
1	251797,612	355592,795
2	251797,612	355593,795
3	251070,521	355965,842
4	251008,512	356065,855
5	251159,531	356065,855
6	251204,537	356304,885
7	251226,539	356363,893
8	251269,545	356571,919
9	251271,545	356769,944
10	251191,535	356959,968
11	251405,562	357020,976
12	251478,571	357038,978
13	251617,589	357034,978
14	251674,596	356952,967
15	251782,61	356860,956
16	251771,609	356826,951
17	251760,607	356690,934
18	251760,607	356640,928
19	251903,625	356602,923
20	251906,626	356572,919
21	251849,618	356432,901
22	251993,637	356100,859
23	252021,64	356020,849
24	251969,634	355852,828
25	251889,624	557928,211
26	251797,612	355592,795

Listă de coordonate pentru zona istorică protejată Căunița

Zona arheologică protejată – Căunița		
Nr.crt	X (long)	Z (lat)
1	250703,473	355935,838
2	250705,473	355935,838
3	249415,309	355945,839
4	249181,281	56053,853
5	249189,281	356095,858
6	249303,295	356165,867
7	249423,311	356213,873
8	249597,332	356569,919
9	249745,351	356745,941
10	249983,382	356871,957
11	250053,391	356875,958
12	250287,421	356777,945
13	250531,451	356879,958
14	250957,505	356963,969
15	250969,507	356451,904
16	250919,501	356257,879
17	250865,494	356099,859
18	250703,473	355935,838



ANEXA 5

SATELE COMUNEI SICHEVIȚA

ÎN IMAGINI




Clădirea primăriei din Sichevița



Clădirea dispensarului Sichevița



Școala gimnazială din Sichevita



Gornea - Piața centrală



Biserica ortodoxă Gornea



Biserica ortodoxă Sichevita



Gornea - Vedere din centrul localității



Muzeul sătesc Gornea



Gornea - Casă tradițională de la 1910



Gornea - Cariera de la Podul Păzăriște



Gornea - Villa rustica



Moară Sichevita



Sistemul de acționare al morii



Mecanismul de măcinare



Loc de popas și belvedere pe malul Dunării



Punct de informare turistică - Gornea



Mănăstirea Gornea



Mănăstirea Gornea