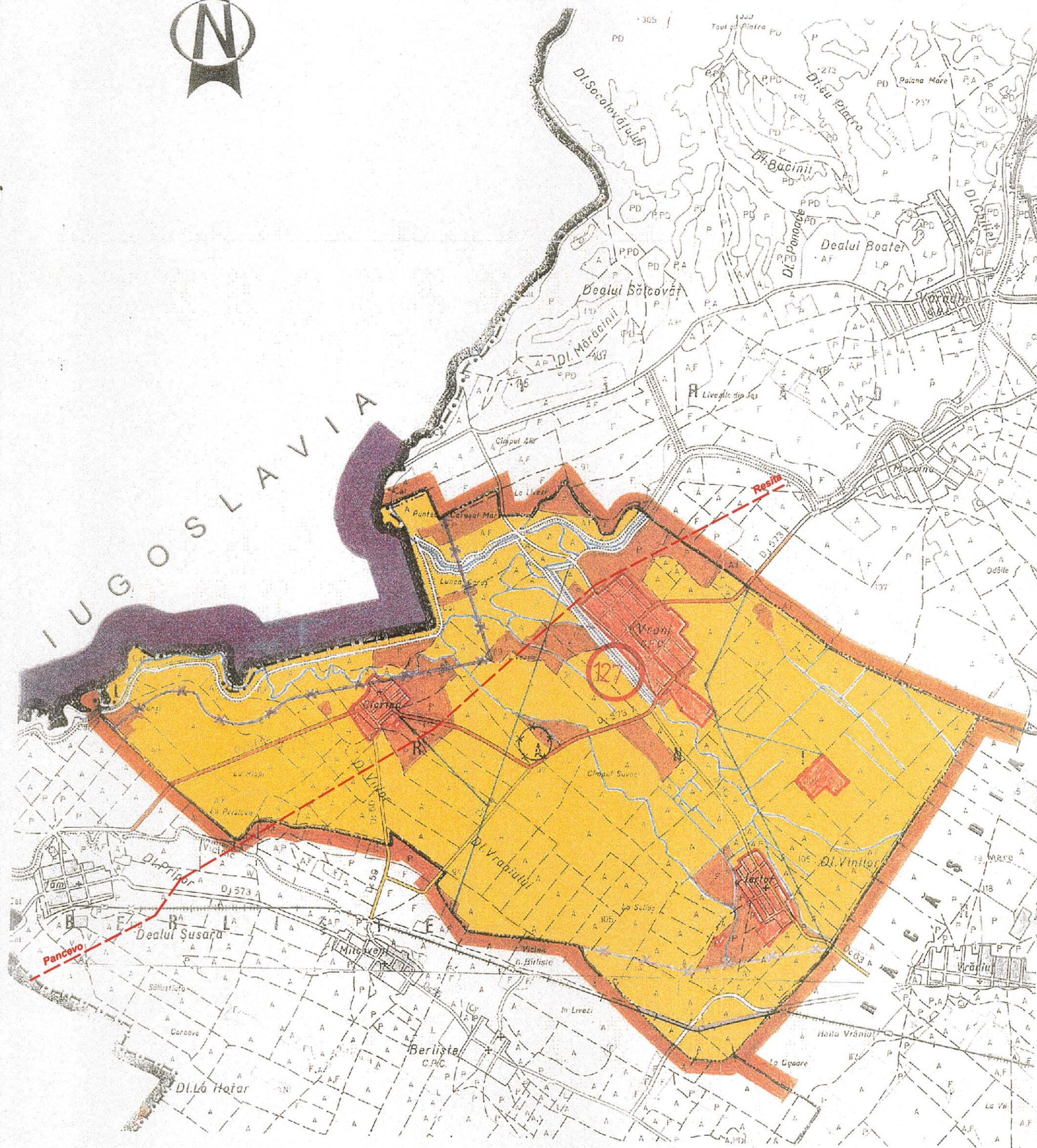



PUG COMUNA VRANI



LEGENDĂ

• LIMITE



LIMITA FRONTIEREI DE STAT
LIMITA TERITORIULUI ADMINISTRATIV COMUNĂ
LIMITA INTRAVILANULUI PROPUȘ

• FOLOSINȚA TERENURILOR



TERENURI PENTRU CONSTRUCȚII ȘI AMENAJĂRI
TERENURI AGRICOLE



• ARABIL



• PĂȘUNI, FÂNEȚE



• VII, LIVEZI



TERENURI FORESTIERE



• PĂDURI



APE



ZONE CU RISCURI NATURALE (INUNDABILE)

• CĂI DE COMUNICAȚIE



DRUMURI JUDEȚENE



DRUMURI COMUNALE



CĂI FERATE

• ZONE DE PROTECȚIE




ZONA DE PROTECȚIE FAȚĂ DE OBIECTIVELE CU VALOARE DE PATRIMONIU – SITURI ARHEOLOGICE



A.127 „Dîmbul Morischi” – așezare neolitică, necropolă de incinerare din epoca bronzului, așezare hallatattiană, așezare și necropolă medievală



M E Obelisc închinat eroilor din primul război mondial – VRANI



M E Obelisc închinat eroilor din al doilea război mondial – VRANI



M E Cruce închinată eroilor din primul război mondial – CIORTEA



ZONA DE PROTECȚIE FAȚĂ DE FRONTIERA DE STAT



ZONĂ DE PROTECȚIE SĂNITARĂ (SURSE DE APĂ, STAȚII DE EPURARE, PLATFORME DE DEPOZITARE DEȘEURI)



ZONĂ DE PROTECȚIE FAȚĂ DE CONSTRUCȚII ȘI CULTURILE TEHNICE



LINII DE ÎNALTĂ TENSIUNE



DRUMURI (D.J, DC)

• LUCRĂRI TEHNICO – EDILITARE



CAPTARE APĂ



STAȚIE EPURARE



LINIIE ELECTRICĂ AERIANĂ

BILANȚ TERITORIAL PROPUȘ

TERITORIUL ADMINISTRATIV	AGRICOL	CATEGORII DE FOLOSINȚĂ					TOTAL
		NEAGRICOL					
		Păduri	Ape	Drumuri	Curți-constr.	Ne-productiv	
EXTRAVILAN	3743,2	30,0	137,0	80,0	-	49,8	4040,0
INTRAVILAN	34,7	-	-	19,1	119,0	1,2	174,0
TOTAL	3777,9	30,0	137,0	99,1	119,0	51,0	4214,0
% DIN TOTAL	89,65	0,71	3,25	2,35	2,83	1,21	100 %

TOPO-PLAN SERV S.R.L. J 11/55/1996	BENEFICIAR	PRIMĂRIA COMUNEI VRANI
	DENUMIRE	PLAN URBANISTIC GENERAL COMUNA VRANI
ȘEF PROIECT Ing. Criș P	Sc.1 : 50 000	COMUNA VRANI ÎNCADRAREA ÎN TERITORIU
ÎNTOCMIT Ing. Criș P		PROIECT NR. 48/1998
		PLAȘA 01 - A