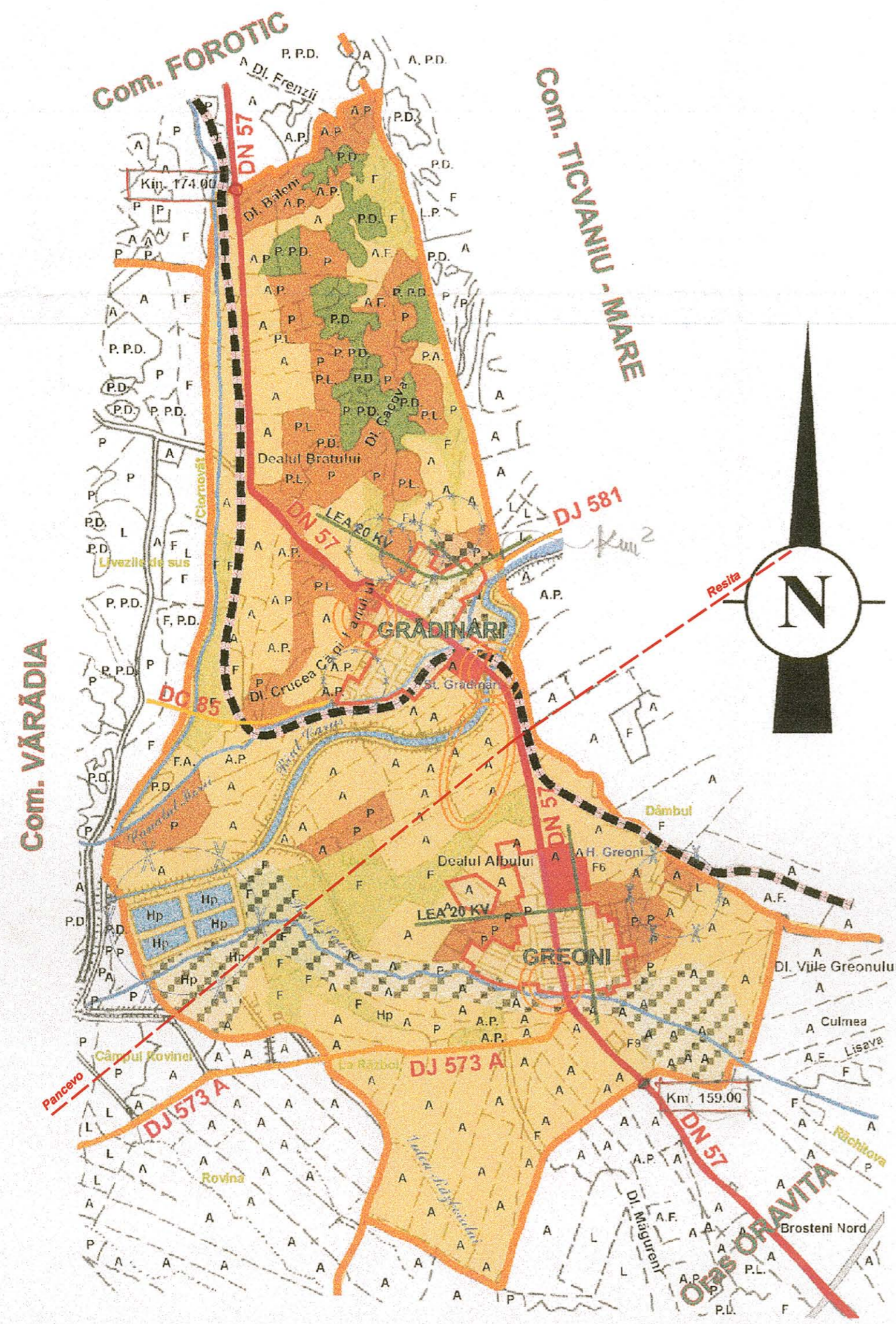




BILANT TERITORIAL

TERITORIUL ADMINISTRATIV AL UNITĂȚII	CATEGORII DE FOLOSINTĂ									TOTAL	
	AGRICOL				NEAGRICOL						
	ARABIL	PĂSUNI	FĂNETE	TOTAL AGRICOL	PĂDURI	APE	DRUMURI	CURTE CONSTR.	NEPROD.		TOTAL NEAGRICOL
EXTRAVILAN	2267	499	523	3289	203	144	110	-	-	457	
INTRAVILAN	6	-	-	6	-	0.15	12	145	-	167	
TOTAL	2273	499	523	3295	203	144.15	122	145	-	614	
				84.3 %						15.7 %	100 %




LEGENDĂ

LIMITE



-  Limita teritoriului administrativ al unităților teritoriale de bază
-  Limita intravilanului propus

FOLOSINTA TERENURILOR



-  Terenuri pentru construcții și amenajări
-  Arabil
-  Pășuni
-  Fânețe
-  Păduri
-  Ape

-  Zone cu riscuri naturale (inundații, alunecări)

CĂI DE COMUNICATIE

-  Rutieră (DN / DJ / DC)
-  Feroviară (după caz)

ZONĂ DE PROTECTIE

-  Zone de protecție față de obiectivele cu valoare de patrimoniu
-  Zonă de protecție sanitară

LUCRĂRI TEHNICO - EDILITARE

-  LEA 20 Linie electrică aeriană

PUG COMUNA: GRĂDINARI

PLANSA Nr. 1

= ÎNCADRAREA ÎN TERITORIU =

1 : 50 000

abraxas
ATELIER DE PROIECTARE J 11/96/1992
STR. LIBERTĂȚII NR. 2 RESITA ROMANIA
Telefon ++40(55)220010
Tel/fax ++40(55)215556
E_mail abraxas@cs.ro

BENEFICIAR:
CONSILIUL LOCAL GRADINARI

Proiect nr: 1135 / 2000 P.U.G. COMUNA GRĂDINARII

Proiectat: c.arh. Tatiana Grigorian

Desenat: c.arh. Tatiana Grigorian

Verificat: arh. Florin Trofin

Data: August 2000 **PI. nr :** 01