PLAN DE AMENAJARE A TERITORIULUI ZONAL INTERCOMUNAL

DOCUMENTAŢIE PENTRU DECLARAREA UTILITĂŢII PUBLICE

LEA 400 kV PORŢILE DE FIER - ANINA

1.2 MEDIUL - DEZVOLTARE ŞI COOPERARE

STALP LEA 400 kV TIP RODELTA

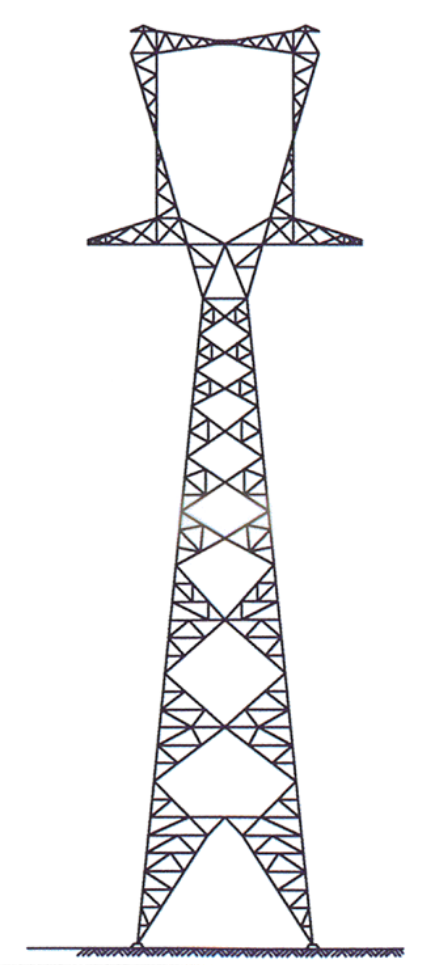

INCADRAREA IN TERITORIU

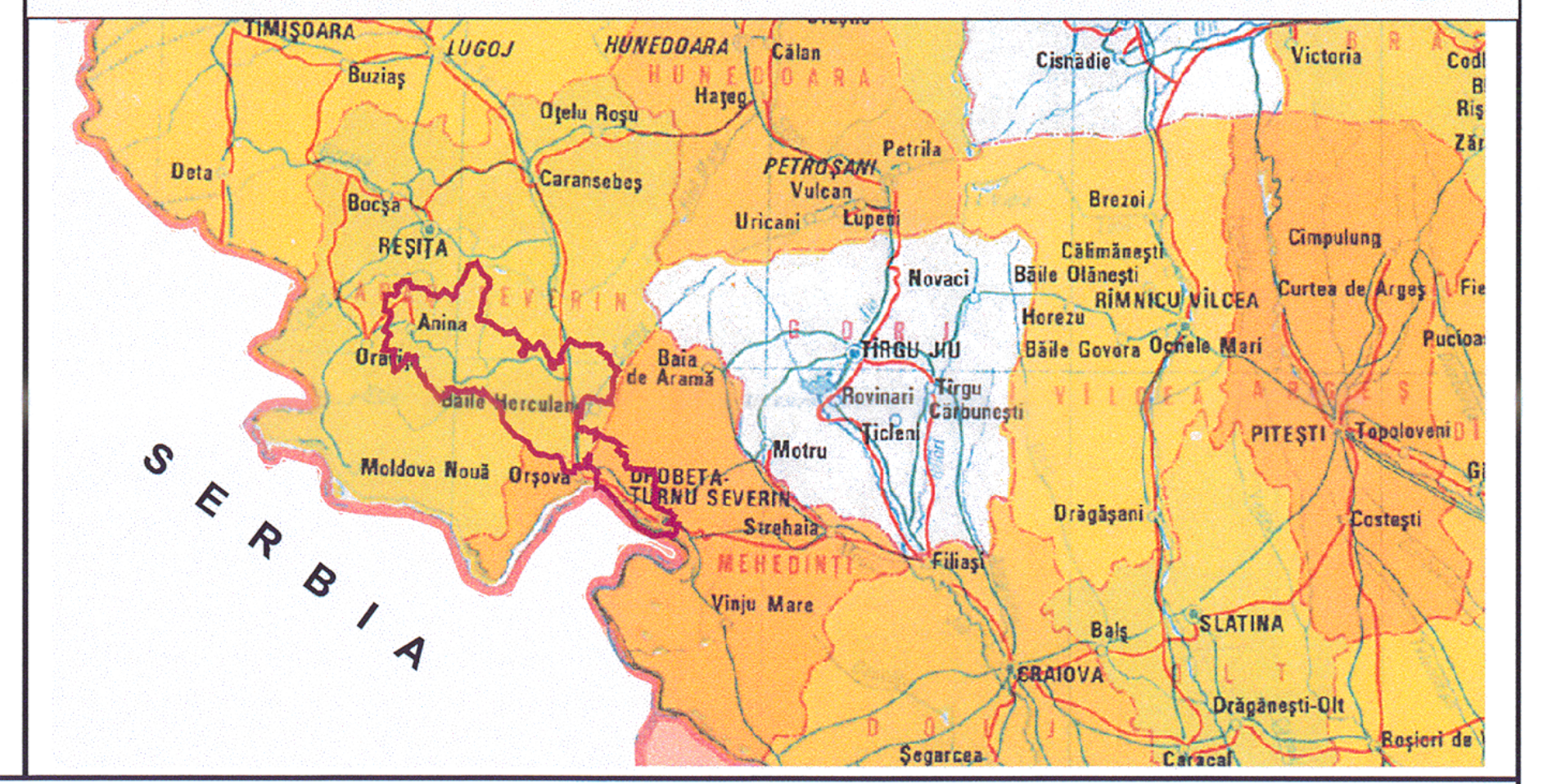
TIMIŞOARA
LUGOJ
HUNEDOARA
Călan
Cisnădie
Victoria
Buziaş
Oţelu Roşu
Haţeg
Deta
Caransebeş
Petrila
PETROŞANI
Vulcan
Uricani
Lupeni
Bocşa
REŞIŢA
Brezoi
Novaci
Călimăneşti
Băile Olăneşti
Câmpulung
RÂMNICU VÂLCEA
Curtea de Argeş
Horezu
Anina
Oraviţa
Băile Herculane
TÂRGU JIU
Băile Govora
Ocnele Mari
Baia de Aramă
Rovinari
Târgu Cărbuneşti
PITEŞTI
Topoloveni
Ticleni
Motru
Moldova Nouă
Orşova
DROBETA-TURNU SEVERIN
Strehaia
MEHEDINŢI
Filiaşi
Drăgăşani
Costeşti
Vânju Mare
Balş
SLATINA
CRAIOVA
Drăgăneşti-Olt
Şegarcea
Caracal
Roşiori de
SERBIA

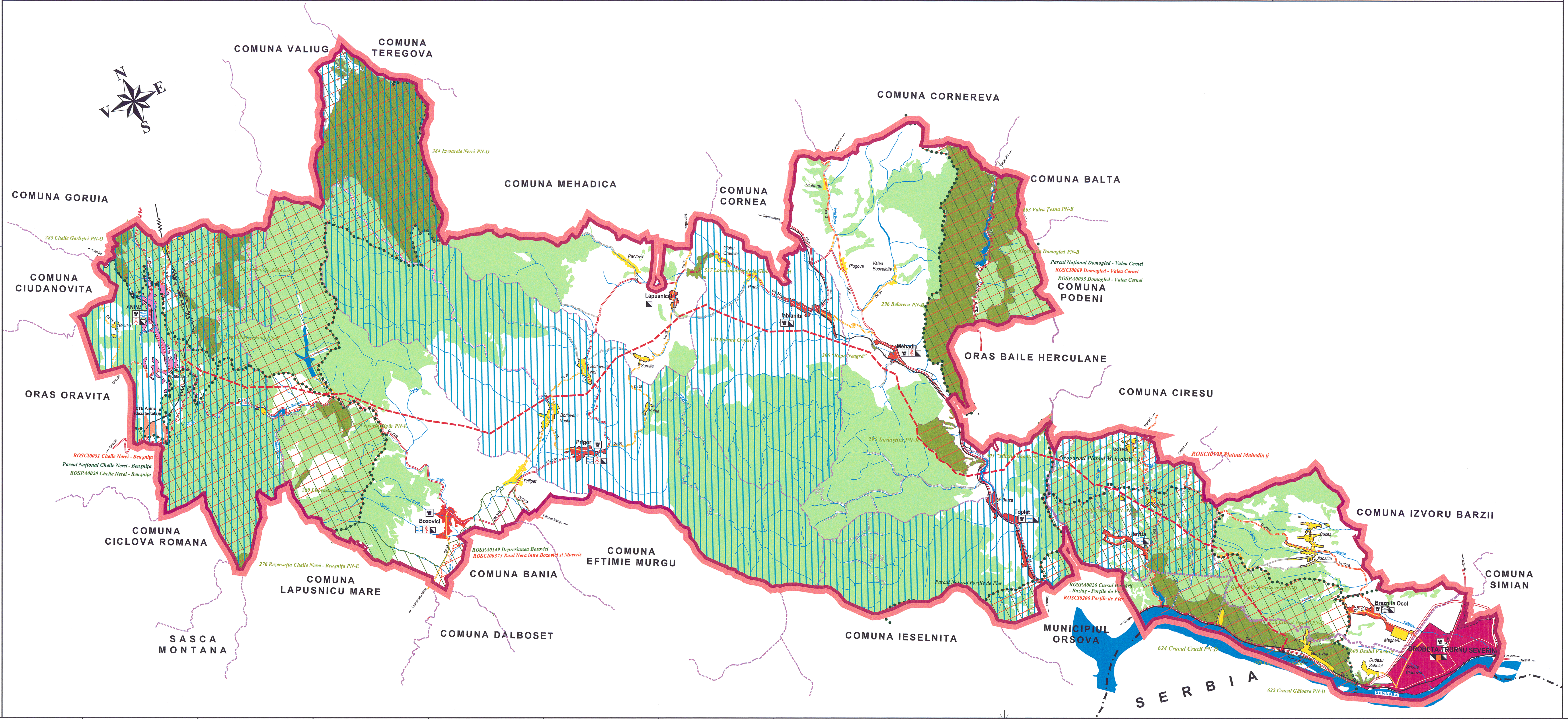
N
E
S
V
COMUNA VALIUG
COMUNA TEREGOVA
COMUNA CORNEREVA
COMUNA MEHADICA
COMUNA CORNEA
COMUNA BALTA
COMUNA GORUIA
COMUNA CIUDANOVITA
ORAS ORAVITA
COMUNA CICLOVA ROMANA
COMUNA LAPUSNICU MARE
SASCA MONTANA
COMUNA BANIA
COMUNA EFTIMIE MURGU
COMUNA DALBOSET
COMUNA IESELNITA
MUNICIPIUL ORSOVA
COMUNA PODENI
ORAS BAILE HERCULANE
COMUNA CIRESU
COMUNA IZVORU BARZII
COMUNA SIMIAN
SERBIA
284 Izvoarele Nerei PN-O
285 Cheile Garliştei PN-O
283 Izvoarele Caraşului PN-O
ROSCI0031 Cheile Nerei - Beuşniţa
Parcul Naţional Cheile Nerei - Beuşniţa
ROSPA0020 Cheile Nerei - Beuşniţa
276 Rezervaţia Cheile Nerei - Beuşniţa PN-E
280 Lisovacea PN-E
ROSPA0149 Depresiunea Bozovici
ROSCI00375 Raul Nera intre Bozovici si Moceris
317 Locul fosilifer de la Globu Craiovei
306 "Râpa Neagră"
296 Belareca PN-B
295 Iardaştiţa PN-B
603 Valea Ţesna PN-B
292 Rezervaţia Domogled PN-B
Parcul Naţional Domogled - Valea Cernei
ROSCI0069 Domogled - Valea Cernei
ROSPA0035 Domogled - Valea Cernei
305 "Sfinxul Bănăţean"
Geoparcul Platoul Mehedinţi
ROSCI0198 Platoul Mehedinţi
Parcul Natural Porţile de Fier
ROSPA0026 Cursul Dunării - Baziaş - Porţile de Fier
ROSCI0206 Porţile de Fier
624 Cracul Crucii PN-D
622 Cracul Găioara PN-D
608 Dealul Vărănic
ANINA
Bradet
Steierdorf
CTE Anina (dezafectata)
Bozovici
Prilipet
Prigor
Borlovenii Noi
Borlovenii Vechi
Sumita
Putna
Parvova
Lapusnicel
Globu Craiovei
Petnic
Iablanita
Mehadia
Globurau
Plugova
Valea Bosvalnita
Barza
Toplet
Moisesti
Bahna
Ilovita
Susita
Jidostita
Breznita Ocol
Magheru
Dudasu Schelei
Gura Vaii
DROBETA-TRURNU SEVERIN
Schela Cladovei
DUNAREA
Oravita
Mehadica
Caransebes
Cornereva
Targu Jiu
Eftimie Murgu
Lapusnicu Mare
Orsova
Podeni
Ciresu
Craiova
Calafat
DN 57B
DN 58
DN 6
DN 57
Dj 571F
Dc 35
Dc 36
Dc 44
Dc 30
Dc 31
Dj 607B
Dc 128
Nera
Minis
Bozovici
Lighidia
Agris
Tarla
Prigor
Bela Reca
Crihala

LEGENDA

━ • ━ Frontiera de stat

– – – Limită teritoriu administrativ municipiu

– – – Limită teritoriu administrativ oras

– – – Limită teritoriu administrativ comună

Municipii reşedinţă de judeţ

Orase

Sate reşedinţă de comună

Sate

Căi ferate

═ Drumuri naţionale

═ Drumuri judetene

═ Drumuri comunale

═ Drumuri private

═ Drumuri exploatare

Râuri şi canale îndiguite

Paduri

Limita zonei studiate

PROTEJAREA FACTORILOR DE MEDIU

◩ Reducerea noxelor şi încadrarea în limitele admisibile

🟧 Modernizarea şi promovarea de tehnologii nepoluante

◩ Încadrarea în normele de calitate a apelor uzate deversate

▥ Zone cu resurse naturale mari, care necesită protecţie

PROTEJAREA ZONELOR EXPUSE LA RISCURI NATURALE

- Respectarea strictă a lucrărilor şi programelor de exploatare, în vederea eliminării oricăror defecţiuni la barajele lacurilor de acumulare (Băile Herculane)
- Realizarea lucrărilor de desecări şi a celor de îndiguiri

- Semnalarea oricarui dezechilibru din teritoriu la Comisia Judeteana de dezastre si fenomene naturale
- Asigurarea scurgerii apelor pluviale de pe reteaua de transport existenta pentru evitarea declansarii de alunecari de teren
- In cazul alunecarilor active se vor lua masuri de consolidare adecvate in baza unor documentatii tehnice de specialitate

- Se va asigura monitorizarea permanenta de catre ROMSILVA

OBIECTIVE ŞI ZONE NATURALE CARE NECESITĂ REGIM DE PROTECŢIE ŞI CONSERVARE A MEDIULUI ÎNCONJURĂTOR

PATRIMONIUL NATURAL

Parcuri naţionale / naturale

Rezervaţii şi monumente ale naturii

Arii de protecţie specială avifaunistică - SPA

Situri de importanţă comunitară - SCI

PATRIMONIUL CONSTRUIT

Monumente istorice, de artă şi arhitectură

OBIECTIVE DE UTILITATE PUBLICĂ CARE NECESITĂ STUDIU DE IMPACT

– – – LEA 400 kV Portile de Fier - Anina

RUR
Cecilia Carmen I. SPIGHEL
arhitect

REPRODUCEREA, ÎMPRUMUTAREA SAU EXPUNEREA ACESTUI DOCUMENT, PRECUM SI TRANSMITEREA INFORMATIILOR CONTINUTE ESTE PERMISA NUMAI ÎN CONDITIILE STIPULATE ÎN CONTRACT. UTILIZAREA EXTRACONTRACTUALA NECESITA ACORDUL SCRIS AL ISPE S.A.

Revizie 1	aprilie 2012		
Proiectat	Istrate Cecilia	Cod borderou: 6615/ 2009-1.1.4-S0007475-P4	A2x3(594x1261)=0.749 mp
Verificat	Schumacher Liviu	C-dă./Contr./poz.: 24910/82/6615/ 1.1.4	
Aprobat	Stanciuc Constantin	Dată: octombrie 2010	

Obiectiv: LEA 400 kV Portile de Fier - Anina
Beneficiar: CNTEE Transelectrica SA - ST Timisoara
Faza: SF
Denumire contract: Trecerea la tensiunea de 400 kV a axului Portile de Fier-Resita-Timisoara-Sacalaz-Arad
Denumire lucrare: PATZIC cu LEA 400 kV Portile de Fier-Anina

MEDIUL - DEZVOLTARE ŞI COOPERARE

ISPE
Institutul de Studii si Proiectări Energetice S.A.
cod unic de înregistrare: 8630885
office@ispe.ro, www.ispe.ro

Scară 1:100000

6615/ 2009-1.1.4-D0004751-P4

Plansa 1/2